

Polska Spółka Gazownictwa sp. z o.o.  
Oddział Zakład Gazowniczy w Bydgoszczy  
ul. Jagiellońska 42, 85-097 Bydgoszcz  
tel. 52 328 51 01, faks 52 328 51 02

**Dział Rozwoju**

tel. 52 328 53 21  
faks 52 328 51 02  
agnieszka.kusio@psgaz.pl

**URZĄD GMINY SOŚNO**  
**SEKRETARIAT**  
**WPLYNEŁO**  
dnia: **07. 10. 2024**  
Ilość zał. .... Podpis .....  
Do załatwienia .....

**Urząd Gminy Sośno**

Ul. Nowa 1  
89-412 Sośno

Wasz znak: RI.6721.1.2024  
Nasz znak: PSGBY.RODZ.422.289.24

Bydgoszcz, 03.10.2024

Dot.: zawiadomienia w sprawie przystąpienia do sporządzenia planu ogólnego gminy Sośno

Szanowni Państwo,

Odpowiadając na pismo w sprawie jak wyżej informujemy, że na obszarze gminy Sośno nie eksploatujemy infrastruktury gazowej. Jednakże wnioskujemy, aby opracowanie:

1. dopuszczało budowę nowej, rozbudowę, przebudowę i modernizację infrastruktury technicznej z zachowaniem przepisów odrębnych,
2. dopuszczało realizację inwestycji z zakresu infrastruktury technicznej mogącej potencjalnie znacząco oddziaływać na środowisko,
3. dopuszczało zaopatrzenie w gaz - zgodnie w przepisami odrębnymi.

Ponadto zagospodarowanie terenów w obszarze opracowania musi uwzględniać istniejące przebiegi sieci infrastruktury technicznej, z zachowaniem odległości od tych sieci wymaganych przepisami odrębnymi i normami oraz nakazem udostępnienia terenu do celów eksploatacji, konserwacji i w razie awarii.

Wnosimy również o dopuszczenie indywidualnego sposobu zaopatrzenia w ciepło, w oparciu o źródła niskoemisyjne.

Sprawę prowadzi Dział Rozwoju.

Z poważaniem

DYREKTOR  
Oddział Zakład Gazowniczy w Bydgoszczy

Sebastian Łatanowicz

URZĄD GMINY SOŚNO

WNIOSEK

Pismo

Niniejsza korespondencja została wysłana ze skrytki ePUAP Operatora Gazociągów Przesyłowych GAZ-SYSTEM S.A.

Załączniki:

1. [Dot. planu ogólnego gm. Sośno.docx, pdf](#)

Dokument nie zawiera podpisu

**Podpis elektroniczny**

Gdańsk, 2024-10-02



2024-163303  
OG-DL.402.494.2024.2



URZĄD GMINY SOŚNO

2024-163303

Dotyczy pisma znak: RI.6721.1.2024

W odpowiedzi na zawiadomienie Wójta Gminy Sośno znak **RI.6721.1.2024** z dnia 1 września 2024 roku o przystąpieniu do sporządzenia planu ogólnego Gminy Sośno informujemy, że nie mamy wniosków do planu ogólnego.

Dodatkowo informujemy, że na terenie Gminy Sośno nie posiadamy gazociągów wysokiego ciśnienia oraz innych elementów sieci gazowej, a uzgodniony przez Prezesa Urzędu Regulacji Energetyki „Plan Rozwoju w zakresie zaspokojenia obecnego i przyszłego zapotrzebowania na paliwa gazowe na lata 2024-2033”, nie zakłada rozbudowy systemu przesyłowego na wskazanym obszarze.

Spółka Operator Gazociągów Przesyłowych GAZ-SYSTEM S.A. wypowiada się wyłącznie w zakresie przesyłowej sieci gazowej wysokiego ciśnienia, której jest operatorem.

Oddział w Gdańsku

Dyrektor Oddziału



Robert Parafianowicz

Operator Gazociągów Przesyłowych GAZ-SYSTEM S.A.

Oddział w Gdańsku  
ul. Wałowa 47, 80-858 Gdańsk  
tel. 58 744 55 00

Adres Siedziby  
ul. Mszczonowska 4  
02-337 Warszawa  
tel. 22 220 18 00;

**UPP - Urzędowe Poświadczenie Przedłożenia**

Identyfikator Poświadczenia: ePUAP-UPP143063824

**Adresat dokumentu, którego dotyczy poświadczenie**

Nazwa adresata dokumentu: URZĄD GMINY SOŚNO

Identyfikator adresata: 0413032

Rodzaj identyfikatora adresata: ePUAP-ID

**Nadawca dokumentu, którego dotyczy poświadczenie**

Nazwa nadawcy: OPERATOR GAZOCIĄGÓW PRZESYŁOWYCH GAZ-SYSTEM SPÓŁKA AKCYJNA

Identyfikator nadawcy: GAZ-SYSTEM\_SA

Rodzaj identyfikatora nadawcy: ePUAP-ID

**Dane poświadczenia**

Data doręczenia: 2024-10-03T07:25:05.79

Data wytworzenia poświadczenia: 2024-10-03T07:25:05.79

Identyfikator dokumentu, którego dotyczy poświadczenie: DOK202089883

**Dane uzupełniające (opcjonalne)**

Rodzaj informacji uzupełniającej: Źródło

Wartość informacji uzupełniającej: Poświadczenie wystawione przez platformę ePUAP

Rodzaj informacji uzupełniającej: Identyfikator ePUAP dokumentu

Wartość informacji uzupełniającej: 202089883

Rodzaj informacji uzupełniającej: Informacja

Wartość informacji uzupełniającej: Zgodnie z art. 39<sup>1</sup> par. 1 k.p.a., w związku z art. 158 ust. 1 ustawy o doręczeniach elektronicznych, pisma powiązane z przedłożonym dokumentem będą przesyłane za pomocą środków komunikacji elektronicznej.

Rodzaj informacji uzupełniającej: Pouczenie

Wartość informacji uzupełniającej: Zgodnie z art. 39<sup>1</sup> par. 1d k.p.a., w związku z art. 158 ust. 1 ustawy o doręczeniach elektronicznych, istnieje możliwość rezygnacji z doręczania pism za pomocą środków komunikacji elektronicznej.**Dane dotyczące podpisu**

Poświadczenie zostało podpisane - aby je zweryfikować należy użyć oprogramowania do weryfikacji podpisu

Lista podpisanych elementów (referencji):

referencja ID-deb20de9411167648f5e649abd428185 :

referencja ID-7cf095e43bcad37ff6bf1ed01216213e : dokument.xml

referencja : #xades-id-a0669a7eb878025d1257358b35bd0326

**UPP - Urzędowe Poświadczenie Przedłożenia**

Identyfikator Poświadczenia: ePUAP-UPP143063824

**Adresat dokumentu, którego dotyczy poświadczenie**

Nazwa adresata dokumentu: URZĄD GMINY SOŚNO

Identyfikator adresata: 0413032

Rodzaj identyfikatora adresata: ePUAP-ID

**Nadawca dokumentu, którego dotyczy poświadczenie**

Nazwa nadawcy: OPERATOR GAZOCIĄGÓW PRZESYŁOWYCH GAZ-SYSTEM SPÓŁKA AKCYJNA

Identyfikator nadawcy: GAZ-SYSTEM\_SA

Rodzaj identyfikatora nadawcy: ePUAP-ID

**Dane poświadczenia**

Data doręczenia: 2024-10-03T07:25:05.79

Data wytworzenia poświadczenia: 2024-10-03T07:25:05.79

Identyfikator dokumentu, którego dotyczy poświadczenie: DOK202089883

**Dane uzupełniające (opcjonalne)**

Rodzaj informacji uzupełniającej: Źródło

Wartość informacji uzupełniającej: Poświadczenie wystawione przez platformę ePUAP

 Rodzaj informacji uzupełniającej: Identyfikator ePUAP dokumentu

Wartość informacji uzupełniającej: 202089883

Rodzaj informacji uzupełniającej: Informacja

Wartość informacji uzupełniającej: Zgodnie z art. 39<sup>1</sup> par. 1 k.p.a., w związku z art. 158 ust. 1 ustawy o doręczeniach elektronicznych, pisma powiązane z przedłożonym dokumentem będą przesyłane za pomocą środków komunikacji elektronicznej.

Rodzaj informacji uzupełniającej: Pouczenie

Wartość informacji uzupełniającej: Zgodnie z art. 39<sup>1</sup> par. 1d k.p.a., w związku z art. 158 ust. 1 ustawy o doręczeniach elektronicznych, istnieje możliwość rezygnacji z doręczania pism za pomocą środków komunikacji elektronicznej.**Dane dotyczące podpisu**

Poświadczenie zostało podpisane - aby je zweryfikować należy użyć oprogramowania do weryfikacji podpisu

Lista podpisanych elementów (referencji):

referencja ID-deb20de9411167648f5e649abd428185 :

referencja ID-7cf095e43bcad37ff6bf1ed01216213e : dokument.xml

referencja : #xades-id-a0669a7eb878025d1257358b35bd0326

Generalna Dyrekcja Dróg Krajowych i Autostrad Oddział  
w Bydgoszczy  
85-085 Bydgoszcz  
Fordońska 6

Bydgoszcz, 2024-10-03

OBY.Z-3.439.85.2024

URZĄD GMINY SOŚNO

plan ogólny

Generalna Dyrekcja Dróg Krajowych i Autostrad w odpowiedzi na wniosek znak: RI.6721.1.2024 z 01.10.2024 r.  
(wpływ: 01.10)

w sprawie przystąpienia do sporządzenia planu ogólnego gminy Sośno przesyła w załączeniu pismo.

Załączniki:

1. Pismo - Oddział.pdf

Dokument został podpisany, aby go zweryfikować należy użyć  
oprogramowania do weryfikacji podpisu

Data złożenia podpisu: 2024-10-03T06:48:55.006Z

**Podpis elektroniczny**



OBY.Z-3.439.85.2024.BS

<b>URZĄD GMINY SOŚNO</b>	
<b>SEKRETARIAT</b>	
<b>WPLYNĘŁO</b>	
dnia:	<b>03.10.2024</b>
Ilość zał. ....	Podpis .....
Do załatwienia .....	

Wójt Gminy Sośno

ul. Nowa 1

89-412 Sośno

Dotyczy zawiadomienia znak: RI.6721.1.2024 z 01.10.2024 r. (wpływ: 01.10)  
w sprawie przystąpienia do sporządzenia planu ogólnego gminy Sośno.

Generalna Dyrekcja Dróg Krajowych i Autostrad Oddział w Bydgoszczy wnosi o uwzględnienie w opracowywanym planie ogólnym w odniesieniu do obszarów w sąsiedztwie drogi krajowej nr 25 następujących uwag i zastrzeżeń:

1. Zgodnie z rozporządzeniem Ministra Infrastruktury z dnia 9 lutego 2023 r. w sprawie ustalenia przebiegu dróg krajowych (Dz. U. z 2023 r. poz. 455) i zarządzeniem nr 6 Generalnego Dyrektora Dróg Krajowych i Autostrad z dnia 3 kwietnia 2024 r., w sprawie nadania numerów drogom krajowym - w granicach administracyjnych gminy Sośno przebiega droga krajowa nr DK 25.
2. Zarządzeniem nr 8 Generalnego Dyrektora Dróg Krajowych i Autostrad z dnia 17 kwietnia 2024 r. w sprawie klas istniejących dróg krajowych, ww. droga została zaliczona do klasy: DK25 - GP (główna ruchu przyspieszonego).
3. GDDKiA realizuje zadanie inwestycyjne polegające na rozbudowie DK25 na odcinku Mąkowsko – Buszkowo na odcinku od km 106,850 do km 116,031 oraz budowę obejścia miejscowości Dziedno, która obejmować będzie budowę drogi krajowej w nowym przebiegu z poprawą parametrów i budowę w nowej lokalizacji za miejscowością. Aktualnie trwa procedura przetargowa związana z wyłonieniem Wykonawcy robót i nadzoru. Zadanie będzie realizowane w systemie „projektuj i buduj” w trybie ustawy z dnia 10 kwietnia 2003 r. o szczególnych zasadach przygotowania i realizacji inwestycji w zakresie dróg publicznych (Dz. U. z 2024 r., poz. 311), tzw. „spec” ustawy.
4. W planie ogólnym należy wyznaczyć ww. istniejącą drogę krajową w obszarze nieruchomości będących własnością Skarbu Państwa w trwałym zarządzie GDDKiA

Oddziału w Bydgoszczy oraz obszar planowany pod rozbudowę drogi krajowej nr 25 w zakresie określonym w opracowanych na zlecenie GDDKiA dokumentach.

5. Zmiany przeznaczenia terenów położonych wzdłuż istniejącego układu komunikacyjnego drogi krajowej nr 25, bez uwzględnienia potrzeb rozbudowy krajowego systemu drogowego oraz jego oddziaływania na przyległe nieruchomości, mogą prowadzić w przyszłości do narażenia Skarbu Państwa na ponoszenie znacznych kosztów związanych z jego budową, wykupami gruntów i odszkodowaniami dla właścicieli, jak i tworzenia lokalnych konfliktów przestrzennych. Mając na uwadze ważny interes publiczny, jakim jest rozbudowa DK25 oraz walory ekonomiczne przestrzeni, wnoszę o wprowadzenie do planu ogólnego przebiegu tej drogi w ustalonym korytarzu, określonym w ostatecznej decyzji środowiskowej.
6. Stosowanie skrzyżowań i zjazdów z drogi klasy GP jest mocno ograniczone. Przewidywać układ komunikacyjny spełniający obecne obowiązujące przepisy (w tym lokalizacja skrzyżowań, hierarchizacja układu drogowego itp.). Dla nowych funkcji obszarów przyległych do drogi wyznaczyć nowe drogi w obszarze opracowywanego planu w celu ich obsługi.
7. Tereny zabudowy nie powinny przylegać bezpośrednio do rozpatrywanej drogi krajowej i należy je od niej oddalić zgodnie z art. 43 ust. 1 tabela lp. 3 lit. a) kolumna czwarta, ustawy z dnia 21 marca 1985 r. o drogach publicznych (Dz. U. z 2024 r. poz. 320), tj. co najmniej 25 m od zewnętrznej krawędzi jezdni. Wskazane odległości winny być zwiększone z uwagi na przepisy rozporządzenia Ministra Infrastruktury z dnia 12 kwietnia 2002 r. w sprawie warunków technicznych, jakim powinny odpowiadać budynki i ich usytuowanie (Dz. U. z 2022 r. poz. 1225), nakazującego sytuowanie zabudowy przeznaczonej na pobyt ludzi poza zasięgiem uciążliwości – § 11 oraz § 325.
8. Ewentualne zapisy dotyczące lokalizacji w sąsiedztwie drogi krajowej urządzeń reklamowych oraz możliwości umieszczenia infrastruktury nie związanej z potrzebami utrzymania drogi i zarządzania ruchem na niej muszą uwzględniać obowiązujące w tym zakresie przepisy zawarte m. in. w Prawie Budowlanym, ustawie o drogach publicznych oraz przepisach szczegółowych / odrębnych.
9. Plan ogólny powinien również uwzględniać obowiązujące przepisy prawa powszechnego, a w szczególności:
  - ustawę z dnia 21 marca 1985 r. o drogach publicznych (Dz. U. z 2024 r. poz. 320);
  - rozporządzenie Ministra Infrastruktury z dnia 24 czerwca 2022 r. w sprawie przepisów techniczno-budowlanych dotyczących dróg publicznych (Dz. U. z 2022 r. poz. 1518);

- rozporządzenie Ministra Infrastruktury z dnia 12 kwietnia 2002 r. w sprawie warunków technicznych, jakim powinny odpowiadać budynki i ich usytuowanie (Dz. U. z 2022 r. poz. 1225).

Dokument podpisany elektronicznie

*Z poważaniem*  
Sebastian Borowiak  
Dyrektor Oddziału

Otrzymują:

1. adresat (e-puap)
2. aa.

Sprawę prowadzi:

Beata Synoracka, St. Specjalista Z-3, tel. 52 323 45 16, e-mail: [bsynoracka@gddkia.gov.pl](mailto:bsynoracka@gddkia.gov.pl)



**UPP - Urzędowe Poświadczenie Przedłożenia**

Identyfikator Poświadczenia: ePUAP-UPP143072624

**Adresat dokumentu, którego dotyczy poświadczenie**

Nazwa adresata dokumentu: URZĄD GMINY SOŚNO

Identyfikator adresata: 0413032

Rodzaj identyfikatora adresata: ePUAP-ID

**Nadawca dokumentu, którego dotyczy poświadczenie**

Nazwa nadawcy: GENERALNA DYREKCJA DRÓG KRAJOWYCH I AUTOSTRAD ODDZIAŁ W BYDGOSZCZY

Identyfikator nadawcy: GDDKiA\_Bydgoszcz

Rodzaj identyfikatora nadawcy: ePUAP-ID

**Dane poświadczenia**

Data doręczenia: 2024-10-03T08:50:14.407

Data wytworzenia poświadczenia: 2024-10-03T08:50:14.407

Identyfikator dokumentu, którego dotyczy poświadczenie: DOK202100910

**Dane uzupełniające (opcjonalne)**

Rodzaj informacji uzupełniającej: Źródło

Wartość informacji uzupełniającej: Poświadczenie wystawione przez platformę ePUAP

Rodzaj informacji uzupełniającej: Identyfikator ePUAP dokumentu

Wartość informacji uzupełniającej: 202100910

Rodzaj informacji uzupełniającej: Informacja

Wartość informacji uzupełniającej: Zgodnie z art. 39<sup>1</sup> par. 1 k.p.a., w związku z art. 158 ust. 1 ustawy o doręczeniach elektronicznych, pisma powiązane z przedłożonym dokumentem będą przesyłane za pomocą środków komunikacji elektronicznej.

Rodzaj informacji uzupełniającej: Pouczenie

Wartość informacji uzupełniającej: Zgodnie z art. 39<sup>1</sup> par. 1d k.p.a., w związku z art. 158 ust. 1 ustawy o doręczeniach elektronicznych, istnieje możliwość rezygnacji z doręczania pism za pomocą środków komunikacji elektronicznej.**Dane dotyczące podpisu**

Poświadczenie zostało podpisane - aby je zweryfikować należy użyć oprogramowania do weryfikacji podpisu

Lista podpisanych elementów (referencji):

referencja ID-6adfa8cd7c5d65f0b3a0b7ab61f0e59d :

referencja ID-5067382a05c9247c5d1d9d8cd3766ffb : Odpowied%C5%BA.%20xml.xml

referencja : #xades-id-ae100789648010beea5294a06989ab9a



OKRĘGOWY URZĄD GÓRNICZY  
W GDAŃSKU

GDA.5110.131.2024.MC  
L.dz.29847/10/2024/MC



Gdańsk, dnia 4 października 2024 r.

Wójt Gminy Sośno  
ul. Nowa 1  
89-412 Sośno

W dniu 1 października 2024 r. do Dyrektora Okręgowego Urzędu Górniczego w Gdańsku wpłynęło pismo Wójta Gminy Sośno z dnia 1 października 2024 r., znak: RI.6721.1.2024, o podjęciu przez Radę Gminy Sośno uchwały nr LXVI/448/2024 z dnia 29 lutego 2024 r., w sprawie przystąpienia do sporządzenia planu ogólnego gminy Sośno.

W odpowiedzi na ww. zawiadomienie, wskazuję, że na dzień sporządzania niniejszego pisma zgodnie z informacjami dostępnymi w bazie danych Systemu Gospodarki i Ochrony Bogactw Mineralnych Polski – MIDAS, prowadzonej przez Państwowy Instytut Geologiczny – Państwowy Instytut Badawczy, w granicach gminy Sośno występuje teren górniczy „Rogalin I” ustanowiony decyzją Koncesyjną nr 1/2020 Starosty Sępoleńskiego z dnia 18 maja 2020 r., znak: RO.6522.11.2020(ze zm.).

W związku z powyższym zgłaszam do projektu planu ogólnego następujące wnioski:

1. ustalenie planu ogólnego uwzględniającego uwarunkowania rozwoju przestrzennego gminy, w szczególności znajdujący się na obszarze gminy teren górniczy i obszar górniczy wraz z filarami ochronnymi;
2. wyznaczenie strefy planistycznej – SG strefy górnictwa w granicach wyżej wskazanego terenu górniczego, o podstawowym profilu funkcjonalnym górnictwa i wydobywania, o dodatkowych profilach funkcjonalnych które zapewnią bezpieczeństwo powszechne i racjonalną gospodarkę złożami, jak również spełniać będą wymogi dotyczące ochrony elementów środowiska, w tym obiektów budowlanych i umożliwią późniejszą rekultywację;
3. ustanowienie na wyznaczonej strefie planistycznej – SG strefy górnictwa ograniczenia w ich użytkowaniu, w tym zakazu zabudowy w obszarze górniczym z dopuszczeniem do realizacji obiektów kubaturowych, urządzeń komunikacyjnych oraz urządzeń pomocniczych bezpośrednio związanych z eksploatacją kopalni;
4. wyznaczenie pasów ochronnych dla terenów sąsiednich w stosunku do wyżej wskazanego terenu górniczego.

Z up. Dyrektora  
Okręgowego Urzędu Górniczego w Gdańsku  
  
mgr inż. Sebastian Dziedzic  
Zastępca Dyrektora

**Otrzymują (za potwierdzeniem odbioru):**

1. Adresat,
2. Okręgowy Urząd Górniczy w Gdańsku a/a.

KUJAWSKO-POMORSKIE BIURO PLANOWANIA  
PRZESTRZENNEGO I REGIONALNEGO WE WŁOCŁAWKU  
87-800 WŁOCŁAWEK  
WŁOCŁAWEK  
BULW. IM. MARSZ. JÓZEFA PIŁSUDSKIEGO 5 B

WŁOCŁAWEK, 2024-10-09

URZĄD GMINY SOŚNO  
SOŚNO  
SOŚNO  
UL. NOWA 1

INNE PISMO

odpowiedź na zawiadomienie\_POG

W załączeniu przekazuję odpowiedź na zawiadomienie z 1 października 2024 r., znak: RI.6721.1.2024 o przystąpieniu do sporządzenia planu ogólnego gminy Sośno.

Załączniki:

1. [ZKPPT.7630.98.2024 Sośno \(F\)\\_sig.pdf](#)
2. [ZKPPT.7630.98.1.2024 Sośno \(F\)\\_sig.pdf](#)
3. [Zał 1 ZKPPT.7630.98.1.2024 Sośno sig.pdf](#)

Dokument nie zawiera podpisu

**Podpis elektroniczny**



## Pismo dotyczące aktu planowania przestrzennego

URZĄD GMINY SOŚNO  
SEKRETARIAT  
WPLYNĘŁO

dnia: 09. 10. 2024

Ilość zał. .... Podpis .....

Do załatwienia .....

### 1. ORGAN, DO KTÓREGO JEST SKŁADANE PISMO

Nazwa: Wójt Gminy Sośno

### 2. RODZAJ PISMA<sup>1)</sup>

- 2.1. wniosek do projektu aktu  2.2. uwaga do konsultowanego projektu aktu  
 2.3. wniosek o zmianę aktu<sup>3)</sup>  2.4. wniosek o sporządzenie aktu<sup>3)</sup>

### 3. RODZAJ AKTU PLANOWANIA PRZESTRZENNEGO<sup>1)</sup>

- 3.1. plan ogólny gminy  
 3.2. miejscowy plan zagospodarowania przestrzennego, w tym zintegrowany plan inwestycyjny lub miejscowy plan rewitalizacji  
 3.3. uchwała ustalająca zasady i warunki sytuowania obiektów małej architektury, tablic reklamowych i urządzeń reklamowych oraz ogrodzeń, ich gabaryty, standardy jakościowe oraz rodzaje materiałów budowlanych, z jakich mogą być wykonane  
 3.4. audyt krajobrazowy  
 3.5. plan zagospodarowania przestrzennego województwa

### 4. DANE SKŁADAJĄCEGO PISMO<sup>4)</sup>

Imię i nazwisko lub nazwa: **Mariusz Leszczyński, Dyrektor Kujawsko-Pomorskiego Biura Planowania Przestrzennego i Regionalnego we Włocławku z ramienia Zarządu Województwa Kujawsko-Pomorskiego**

Kraj: Polska Województwo: kujawsko-pomorskie

Powiat: m. Włocławek Gmina: m. Włocławek

Ulica: Bulwary im. Marsz. Józefa Piłsudskiego Nr domu: 5B Nr lokalu: -

Miejscowość: Włocławek Kod pocztowy: 87-800

E-mail (w przypadku gdy składający pismo posiada adres e-mail): [uzgodnienia@biuro-planowania.pl](mailto:uzgodnienia@biuro-planowania.pl)

Nr tel. (nieobowiązkowo): 508-134-760.

Adres skrytki ePUAP lub adres do doręczeń elektronicznych<sup>5)</sup>: ePUAP: /kpbppir/SkrytkaESP

eDoręczenia: AE:PL-20199-27437-WFWUF-23

4.1. Czy składający pismo jest właścicielem lub użytkownikiem wieczystym nieruchomości objętej wnioskiem lub uwagą?

- tak  nie

### 5. ADRES DO KORESPONDENCJI SKŁADAJĄCEGO PISMO<sup>4)</sup>

**Kujawsko-Pomorskie Biuro Planowania Przestrzennego i Regionalnego we Włocławku, Oddział w Toruniu**

Kraj: Polska Województwo: kujawsko-pomorskie

Powiat: m. Toruń Gmina: m. Toruń

Ulica: J. Bartkiewiczówny Nr domu: 93 Nr lokalu: -

Miejscowość: Toruń Kod pocztowy: 87-100

### 6. DANE PEŁNOMOCNIKA<sup>4)</sup>

(Nieobowiązkowo)

- pełnomocnik  pełnomocnik do doręczeń

Imię i nazwisko:

Kraj: Województwo:

Powiat: Gmina:

Ulica: Nr domu: Nr lokalu:

Miejscowość: Kod pocztowy:

E-mail (w przypadku gdy pełnomocnik posiada adres e-mail):

Nr tel. (nieobowiązkowo):

Adres skrytki ePUAP lub adres do doręczeń elektronicznych<sup>5)</sup>:

## 7. TREŚĆ PISMA

### 7.1. Treść<sup>6)</sup>:

Toruń, 8 października 2024 r.

znak: ZKPPT.7630.98.2024

W odpowiedzi na zawiadomienie z dnia 1 października 2024 r., znak: RI.6721.1.2024, o przystąpieniu do sporządzenia planu ogólnego gminy Sośno (uchwała Nr LXVII/448/2024 Rady Gminy Sośno z dnia 29 lutego 2024 r.), informuję że w projekcie planu należy uwzględnić ustalenia Planu zagospodarowania przestrzennego województwa kujawsko-pomorskiego, przyjętego uchwałą Nr XI/135/03 Sejmiku Województwa Kujawsko-Pomorskiego z dnia 26 czerwca 2003 r. (Dziennik Urzędowy Województwa Kujawsko-Pomorskiego Nr 97, poz. 1437) oraz zawarte w nim zadania ponadlokalne realizujące cele publiczne.

Jednocześnie informuję, że trwają prace nad nową edycją Planu zagospodarowania przestrzennego województwa kujawsko-pomorskiego (uchwała Nr XXIX/418/21 Sejmiku Województwa Kujawsko-Pomorskiego z dnia 8 lutego 2021 r. w sprawie przystąpienia do sporządzenia planu zagospodarowania przestrzennego województwa kujawsko-pomorskiego). W sporządzanym obecnie dokumencie wyznaczony został, w oparciu o Strategię rozwoju województwa kujawsko-pomorskiego – Strategię przyspieszenia 2030+, przyjętą uchwałą Nr XXVIII/399/20 Sejmiku Województwa Kujawsko-Pomorskiego z dnia 21 grudnia 2021 r., cel główny oraz zasady horyzontalne zagospodarowania przestrzennego województwa. W związku z powyższym, wyznaczając strefy planistyczne w sporządzanym planie ogólnym należy umożliwić realizację modelu struktury funkcjonalno-przestrzennej oraz projektów kluczowych, zawartych w Strategii rozwoju województwa kujawsko-pomorskiego – Strategii przyspieszenia 2030+.

### 7.2. (Nieobowiązkowo) W przypadku wypełnienia, należy uzupełnić każdą z kolumn tabeli.

Szczegółowe informacje dotyczące treści pisma w odniesieniu do działek ewidencyjnych:

Lp.	7.2.1. Nazwa aktu planowania przestrzennego	7.2.2. Identyfikator działki lub działek ewidencyjnych	7.2.3. Czy teren objęty pismem obejmuje całość działki lub działek ewidencyjnych <sup>7)</sup>	7.2.4. Treść <sup>6)</sup>
1	.....	.....	<input type="checkbox"/> tak <input type="checkbox"/> nie	..... ..... ..... .....

### 7.3. (Nieobowiązkowo) W przypadku wypełnienia, należy uzupełnić każdą z kolumn tabeli.

Szczegółowe informacje dotyczące działek ewidencyjnych oraz niektórych parametrów – w przypadku zaznaczenia w pkt 2: wniosku do projektu aktu (pkt 2.1), uwagi do konsultowanego projektu aktu (pkt 2.2) lub wniosku o zmianę aktu (pkt 2.3) oraz w pkt 3: planu ogólnego gminy (pkt 3.1) lub miejscowego planu zagospodarowania przestrzennego, w tym zintegrowanego planu inwestycyjnego lub miejscowego planu rewitalizacji (pkt 3.2):

Lp.	7.3.1. Nazwa planu ogólnego gminy lub miejscowego planu zagospodarowania przestrzennego	7.3.2. Identyfikator działki lub działek ewidencyjnych	7.3.3. Czy teren objęty pismem obejmuje całość działki lub działek ewidencyjnych <sup>7)</sup>	7.3.4. Nazwa lub nazwy klasy przeznaczenia terenu (albo symbol lub symbole klasy przeznaczenia terenu) <sup>8)</sup>	7.3.5. Maksymalny udział powierzchni zabudowy [%]	7.3.6. Maksymalna wysokość zabudowy [m]	7.3.7. Minimalny udział powierzchni biologicznie czynnej [%]
1	.....	.....	<input type="checkbox"/> tak <input type="checkbox"/> nie	.....	.....	.....	.....

1	.....	.....	<input type="checkbox"/> tak	.....	.....	.....	.....
	.....	.....	<input type="checkbox"/> nie	.....	.....	.....	.....
	.....	.....		.....	.....	.....	.....

## 8. OŚWIADCZENIE W SPRAWIE KORESPONDENCJI ELEKTRONICZNEJ

Wyrażam zgodę       Nie wyrażam zgody

na doręczanie korespondencji w niniejszej sprawie za pomocą środków komunikacji elektronicznej w rozumieniu art. 2 pkt 5 ustawy z dnia 18 lipca 2002 r. o świadczeniu usług drogą elektroniczną (Dz. U. z 2020 r. poz. 344).

## 9. ZAŁĄCZNIKI

- Pełnomocnictwo do reprezentowania składającego pismo lub pełnomocnictwo do doręczeń (zgodnie z ustawą z dnia 16 listopada 2006 r. o opłacie skarbowej (Dz. U. z 2023 r. poz. 2111)) – jeżeli składający pismo działa przez pełnomocnika.
- Potwierdzenie uiszczenia opłaty skarbowej od pełnomocnictwa – jeżeli obowiązek uiszczenia takiej opłaty wynika z ustawy z dnia 16 listopada 2006 r. o opłacie skarbowej.
- (Nieobowiązkowo). Określenie granic terenu w formie graficznej w przypadku wskazania terenu objętego pismem jako części działki ewidencyjnej lub działek ewidencyjnych.
- (Nieobowiązkowo). Inne załączniki – w przypadku zaznaczenia pola należy podać nazwy załączników.<sup>9)</sup>

## 10. PODPIS SKŁADAJĄCEGO PISMO (PEŁNOMOCNIKA) I DATA PODPISU

Podpis powinien być czytelny. Podpis i datę podpisu umieszcza się w przypadku składania pisma w postaci papierowej.

*Dyrektor*

*Kujawsko-Pomorskiego Biura Planowania Przestrzennego  
i Regionalnego we Włocławku*

**Mariusz Leszczyński**

/podpisano elektronicznie/

---

<sup>1)</sup> Można zaznaczyć więcej niż jedno pole. W ramach jednego pisma można wybrać tylko te akty, w przypadku których pismo będzie wysyłane do tego samego organu wskazanego w pkt 1. W przypadku gdy treść wniosku lub uwagi związana jest z dokumentem powiązany z aktem planowania przestrzennego (np. sporządzanej w toku procedowania aktu, w ramach strategicznej oceny oddziaływania na środowisko, prognozy oddziaływania na środowisko), należy w pkt 3 wybrać rodzaj aktu planowania przestrzennego, którego ten dokument dotyczy, po czym wprowadzić treść wniosku lub uwagi w pkt 7.1 lub 7.2.

<sup>2)</sup> Nie dotyczy planu zagospodarowania przestrzennego województwa.

<sup>3)</sup> Nie dotyczy planu zagospodarowania przestrzennego województwa i audytu krajobrazowego.

<sup>4)</sup> W pkt 4 należy podać adres zamieszkania albo siedziby składającego pismo. W przypadku wypełnienia pkt 5 podaje się adres do korespondencji składającego pismo, jeżeli jest inny niż adres podany w pkt 4. W przypadku wypełnienia pkt 6 podaje się adres zamieszkania albo siedziby pełnomocnika. W przypadku większej liczby składających pismo lub pełnomocników dane kolejnych składających pismo lub pełnomocników dodaje się w formularzu albo zamieszcza na osobnych stronach i dołącza do formularza.

<sup>5)</sup> Adres skrytki ePUAP lub adres do doręczeń elektronicznych wskazuje się w przypadku wyrażenia zgody na doręczanie korespondencji za pomocą środków komunikacji elektronicznej, z zastrzeżeniem przypadków, w których organ, zgodnie z przepisami ustawy z dnia 18 listopada 2020 r. o doręczeniach elektronicznych (Dz. U. z 2023 r. poz. 285, z późn. zm.), ma obowiązek doręczenia korespondencji na adres do doręczeń elektronicznych.

<sup>6)</sup> Maksymalna liczba znaków w pkt 7.1. wynosi 1000, natomiast w przypadku pkt 7.2.4. wartość ta odnosi się do pojedynczego wiersza. W przypadku potrzeby dodatkowego uzasadnienia, które wykracza poza wskazany limit znaków, uzasadnienie zamieszcza się na osobnych stronach i dołącza do formularza. W przypadku większej liczby wierszy w pkt 7.2.4. kolejne wiersze dodaje się w formularzu albo zamieszcza na osobnych stronach i dołącza do formularza.

<sup>7)</sup> W przypadku zaznaczenia pola „nie” (wskazania terenu objętego pismem jako części działki ewidencyjnej lub działek ewidencyjnych) można dodać załącznik z określeniem granic terenu w formie graficznej.

<sup>8)</sup> Podaje się nazwę lub symbol klasy przeznaczenia terenu zgodnie ze standardami określonymi w przepisach wykonawczych wydanych na podstawie art. 16 ust. 2 ustawy z dnia 27 marca 2003 r. o planowaniu i zagospodarowaniu przestrzennym (Dz. U. z 2023 r. poz. 977, z późn. zm.).

<sup>9)</sup> W przypadku dołączenia do pisma załączników zawierających dane osobowe, inne niż wymienione w pkt 4, 5 i 6, załączniki te należy zanonimizować, tj. ukryć dane osobowe.

## Pismo dotyczące aktu planowania przestrzennego

### 1. ORGAN, DO KTÓREGO JEST SKŁADANE PISMO

Nazwa: **Wójt Gminy Sośno**

### 2. RODZAJ PISMA<sup>1)</sup>

- 2.1. wniosek do projektu aktu                       2.2. uwaga do konsultowanego projektu aktu<sup>2)</sup>  
 2.3. wniosek o zmianę aktu<sup>3)</sup>                       2.4. wniosek o sporządzenie aktu<sup>3)</sup>

### 3. RODZAJ AKTU PLANOWANIA PRZESTRZENNEGO<sup>1)</sup>

- 3.1. plan ogólny gminy  
 3.2. miejscowy plan zagospodarowania przestrzennego, w tym zintegrowany plan inwestycyjny lub miejscowy plan rewitalizacji  
 3.3. uchwała ustalająca zasady i warunki sytuowania obiektów małej architektury, tablic reklamowych i urządzeń reklamowych oraz ogrodzeń, ich gabaryty, standardy jakościowe oraz rodzaje materiałów budowlanych, z jakich mogą być wykonane  
 3.4. audyt krajobrazowy  
 3.5. plan zagospodarowania przestrzennego województwa

### 4. DANE SKŁADAJĄCEGO PISMO<sup>4)</sup>

Imię i nazwisko lub nazwa: **Mariusz Leszczyński, Dyrektor Kujawsko-Pomorskiego Biura Planowania Przestrzennego i Regionalnego we Włocławku z ramienia Zarządu Województwa Kujawsko-Pomorskiego**

Kraj: Polska                      Województwo: kujawsko-pomorskie

Powiat: m. Włocławek    Gmina: m. Włocławek

Ulica: Bulwary im. Marsz. Józefa Piłsudskiego    Nr domu: 5B    Nr lokalu: -

Miejscowość: Włocławek              Kod pocztowy: 87-800

E-mail (w przypadku gdy składający pismo posiada adres e-mail): [uzgodnienia@biuro-planowania.pl](mailto:uzgodnienia@biuro-planowania.pl)

Nr tel. (nieobowiązkowo): 508-134-760.

Adres skrytki ePUAP lub adres do doręczeń elektronicznych<sup>5)</sup>: ePUAP: /kpbppir/SkrytkaESP

eDoręczenia: AE:PL-20199-27437-WFWUF-23

4.1. Czy składający pismo jest właścicielem lub użytkownikiem wieczystym nieruchomości objętej wnioskiem lub uwagą?

- tak       nie

### 5. ADRES DO KORESPONDENCJI SKŁADAJĄCEGO PISMO<sup>4)</sup>

**Kujawsko-Pomorskie Biuro Planowania Przestrzennego i Regionalnego we Włocławku, Oddział w Toruniu**

Kraj: Polska                      Województwo: kujawsko-pomorskie

Powiat: m. Toruń              Gmina: m. Toruń

Ulica: J. Bartkiewiczków    Nr domu: 93    Nr lokalu: -

Miejscowość: Toruń              Kod pocztowy: 87-100

### 6. DANE PEŁNOMOCNIKA<sup>4)</sup>

(Nieobowiązkowo)

- pełnomocnik       pełnomocnik do doręczeń

Imię i nazwisko:

Kraj:                      Województwo:

Powiat:                      Gmina:

Ulica:    Nr domu:              Nr lokalu:

Miejscowość:              Kod pocztowy:

E-mail (w przypadku gdy pełnomocnik posiada adres e-mail):

Nr tel. (nieobowiązkowo):

Adres skrytki ePUAP lub adres do doręczeń elektronicznych<sup>5)</sup>:

## 7. TREŚĆ PISMA

### 7.1. Treść<sup>6)</sup>:

Toruń, 8 października 2024 r.

znak: ZKPPT.7630.98.1.2024

W odpowiedzi na zawiadomienie z dnia 1 października 2024 r., znak: RI.6721.1.2024, o przystąpieniu do sporządzenia planu ogólnego gminy Sośno (uchwała Nr LXVI/448/2024 Rady Gminy Sośno z dnia 29 lutego 2024 r.), informuję że uchwałą Nr LXI/851/23 Sejmiku Województwa Kujawsko-Pomorskiego z dnia 25 września 2023 r. został przyjęty Audyt krajobrazowy dla województwa kujawsko-pomorskiego, który wszedł w życie 25 grudnia 2023 r.

Audyt krajobrazowy formułuje rekomendacje i wnioski dotyczące kształtowania i ochrony krajobrazów dla krajobrazów priorytetowych oraz obszarów lub obiektów, o których mowa w art. 38a ust. 3 pkt 2 ustawy z dnia 27 marca 2003 r. o planowaniu i zagospodarowaniu przestrzennym (Dz. U. z 2024 r. poz. 1130). Zgodnie z art. 13b. ust. 5 powyższej ustawy ustalenia planu ogólnego określa się, uwzględniając uwarunkowania rozwoju przestrzennego gminy, w szczególności rekomendacje i wnioski zawarte w audycie krajobrazowym oraz krajobrazy priorytetowe.

Teren gminy Sośno objęty uchwałą o przystąpieniu do sporządzenia planu ogólnego położony jest w granicach krajobrazów, dla których sformułowane są rekomendacje i wnioski dotyczące kształtowania i ochrony krajobrazów. Szczegółowe informacje zawarte są w załączniku do niniejszego pisma.

Projekt planu ogólnego, na podstawie art. 13i ust. 3 pkt 5 lit. b tiret 2 wspomnianej ustawy podlega uzgodnieniu z zarządem województwa w zakresie uwzględnienia rekomendacji i wniosków zawartych w audycie krajobrazowym.

### 7.2. (Nieobowiązkowo) W przypadku wypełnienia, należy uzupełnić każdą z kolumn tabeli.

Szczegółowe informacje dotyczące treści pisma w odniesieniu do działek ewidencyjnych:

Lp.	7.2.1. Nazwa aktu planowania przestrzennego	7.2.2. Identyfikator działki lub działek ewidencyjnych	7.2.3. Czy teren objęty pismem obejmuje całość działki lub działek ewidencyjnych <sup>7)</sup>	7.2.4. Treść <sup>6)</sup>
1	.....	.....	<input type="checkbox"/> tak <input type="checkbox"/> nie	..... ..... ..... .....

### 7.3. (Nieobowiązkowo) W przypadku wypełnienia, należy uzupełnić każdą z kolumn tabeli.

Szczegółowe informacje dotyczące działek ewidencyjnych oraz niektórych parametrów – w przypadku zaznaczenia w pkt 2: wniosku do projektu aktu (pkt 2.1), uwagi do konsultowanego projektu aktu (pkt 2.2) lub wniosku o zmianę aktu (pkt 2.3) oraz w pkt 3: planu ogólnego gminy (pkt 3.1) lub miejscowego planu zagospodarowania przestrzennego, w tym zintegrowanego planu inwestycyjnego lub miejscowego planu rewitalizacji (pkt 3.2):

Lp.	7.3.1. Nazwa planu ogólnego gminy lub miejscowego planu zagospodarowania przestrzennego	7.3.2. Identyfikator działki lub działek ewidencyjnych	7.3.3. Czy teren objęty pismem obejmuje całość działki lub działek ewidencyjnych <sup>7)</sup>	7.3.4. Nazwa lub nazwy klasy przeznaczenia terenu (albo symbol lub symbole klasy przeznaczenia terenu) <sup>8)</sup>	7.3.5. Maksymalny udział powierzchni zabudowy [%]	7.3.6. Maksymalna wysokość zabudowy [m]	7.3.7. Minimalny udział powierzchni biologicznie czynnej [%]
1	.....	.....	<input type="checkbox"/> tak <input type="checkbox"/> nie	.....	.....	.....	.....

1	.....	.....	<input type="checkbox"/> tak	.....	.....	.....	.....
	.....	.....	<input type="checkbox"/> nie	.....	.....	.....	.....
	.....	.....		.....	.....	.....	.....

## 8. OŚWIADCZENIE W SPRAWIE KORESPONDENCJI ELEKTRONICZNEJ

Wyrażam zgodę       Nie wyrażam zgody

na doręczanie korespondencji w niniejszej sprawie za pomocą środków komunikacji elektronicznej w rozumieniu art. 2 pkt 5 ustawy z dnia 18 lipca 2002 r. o świadczeniu usług drogą elektroniczną (Dz. U. z 2020 r. poz. 344).

## 9. ZAŁĄCZNIKI

- Pełnomocnictwo do reprezentowania składającego pismo lub pełnomocnictwo do doręczeń (zgodnie z ustawą z dnia 16 listopada 2006 r. o opłacie skarbowej (Dz. U. z 2023 r. poz. 2111)) – jeżeli składający pismo działa przez pełnomocnika.
- Potwierdzenie uiszczenia opłaty skarbowej od pełnomocnictwa – jeżeli obowiązek uiszczenia takiej opłaty wynika z ustawy z dnia 16 listopada 2006 r. o opłacie skarbowej.
- (Nieobowiązkowo). Określenie granic terenu w formie graficznej w przypadku wskazania terenu objętego pismem jako części działki ewidencyjnej lub działek ewidencyjnych.
- (Nieobowiązkowo). Inne załączniki – w przypadku zaznaczenia pola należy podać nazwy załączników.<sup>9)</sup>  
Wyniki Audytu krajobrazowego dla województwa kujawsko-pomorskiego dla obszaru objętego przystąpieniem do sporządzenia planu ogólnego

## 10. PODPIS SKŁADAJĄCEGO PISMO (PEŁNOMOCNIKA) I DATA PODPISU

Podpis powinien być czytelny. Podpis i datę podpisu umieszcza się w przypadku składania pisma w postaci papierowej.

*Dyrektor  
Kujawsko-Pomorskiego Biura Planowania Przestrzennego  
i Regionalnego we Włocławku*

**Mariusz Leszczyński**  
/podpisano elektronicznie/

---

<sup>1)</sup> Można zaznaczyć więcej niż jedno pole. W ramach jednego pisma można wybrać tylko te akty, w przypadku których pismo będzie wysyłane do tego samego organu wskazanego w pkt 1. W przypadku gdy treść wniosku lub uwagi związana jest z dokumentem powiązany z aktem planowania przestrzennego (np. sporządzanej w toku procedowania aktu, w ramach strategicznej oceny oddziaływania na środowisko, prognozy oddziaływania na środowisko), należy w pkt 3 wybrać rodzaj aktu planowania przestrzennego, którego ten dokument dotyczy, po czym wprowadzić treść wniosku lub uwagi w pkt 7.1 lub 7.2.

<sup>2)</sup> Nie dotyczy planu zagospodarowania przestrzennego województwa.

<sup>3)</sup> Nie dotyczy planu zagospodarowania przestrzennego województwa i audytu krajobrazowego.

<sup>4)</sup> W pkt 4 należy podać adres zamieszkania albo siedziby składającego pismo. W przypadku wypełnienia pkt 5 podaje się adres do korespondencji składającego pismo, jeżeli jest inny niż adres podany w pkt 4. W przypadku wypełnienia pkt 6 podaje się adres zamieszkania albo siedziby pełnomocnika. W przypadku większej liczby składających pismo lub pełnomocników dane kolejnych składających pismo lub pełnomocników dodaje się w formularzu albo zamieszcza na osobnych stronach i dołącza do formularza.

<sup>5)</sup> Adres skrytki ePUAP lub adres do doręczeń elektronicznych wskazuje się w przypadku wyrażenia zgody na doręczanie korespondencji za pomocą środków komunikacji elektronicznej, z zastrzeżeniem przypadków, w których organ, zgodnie z przepisami ustawy z dnia 18 listopada 2020 r. o doręczeniach elektronicznych (Dz. U. z 2023 r. poz. 285, z późn. zm.), ma obowiązek doręczenia korespondencji na adres do doręczeń elektronicznych.

<sup>6)</sup> Maksymalna liczba znaków w pkt 7.1. wynosi 1000, natomiast w przypadku pkt 7.2.4. wartość ta odnosi się do pojedynczego wiersza. W przypadku potrzeby dodatkowego uzasadnienia, które wykracza poza wskazany limit znaków, uzasadnienie zamieszcza się na osobnych stronach i dołącza do formularza. W przypadku większej liczby wierszy w pkt 7.2.4. kolejne wiersze dodaje się w formularzu albo zamieszcza na osobnych stronach i dołącza do formularza.

<sup>7)</sup> W przypadku zaznaczenia pola „nie” (wskazania terenu objętego pismem jako części działki ewidencyjnej lub działek ewidencyjnych) można dodać załącznik z określeniem granic terenu w formie graficznej.

<sup>8)</sup> Podaje się nazwę lub symbol klasy przeznaczenia terenu zgodnie ze standardami określonymi w przepisach wykonawczych wydanych na podstawie art. 16 ust. 2 ustawy z dnia 27 marca 2003 r. o planowaniu i zagospodarowaniu przestrzennym (Dz. U. z 2023 r. poz. 977, z późn. zm.).

<sup>9)</sup> W przypadku dołączenia do pisma załączników zawierających dane osobowe, inne niż wymienione w pkt 4, 5 i 6, załączniki te należy zanonimizować, tj. ukryć dane osobowe.

**UPP - Urzędowe Poświadczenie Przedłożenia**

Identyfikator Poświadczenia: ePUAP-UPP143524841

**Adresat dokumentu, którego dotyczy poświadczenie**

Nazwa adresata dokumentu: URZĄD GMINY SOŚNO  
Identyfikator adresata: 0413032  
Rodzaj identyfikatora adresata: ePUAP-ID

**Nadawca dokumentu, którego dotyczy poświadczenie**

Nazwa nadawcy: KUJAWSKO-POMORSKIE BIURO PLANOWANIA PRZESTRZENNEGO I REGIONALNEGO WE WŁOCŁAWKU  
Identyfikator nadawcy: kpbppir  
Rodzaj identyfikatora nadawcy: ePUAP-ID

**Dane poświadczenia**

Data doręczenia: 2024-10-09T08:44:16.695  
Data wytworzenia poświadczenia: 2024-10-09T08:44:16.695  
Identyfikator dokumentu, którego dotyczy poświadczenie: DOK202686283

**Dane uzupełniające (opcjonalne)**

Rodzaj informacji uzupełniającej: Źródło  
Wartość informacji uzupełniającej: Poświadczenie wystawione przez platformę ePUAP

Rodzaj informacji uzupełniającej: Identyfikator ePUAP dokumentu  
Wartość informacji uzupełniającej: 202686283

Rodzaj informacji uzupełniającej: Informacja  
Wartość informacji uzupełniającej: Zgodnie z art. 39<sup>1</sup> par. 1 k.p.a., w związku z art. 158 ust. 1 ustawy o doręczeniach elektronicznych, pisma powiązane z przedłożonym dokumentem będą przesyłane za pomocą środków komunikacji elektronicznej.

Rodzaj informacji uzupełniającej: Pouczenie  
Wartość informacji uzupełniającej: Zgodnie z art. 39<sup>1</sup> par. 1d k.p.a., w związku z art. 158 ust. 1 ustawy o doręczeniach elektronicznych, istnieje możliwość rezygnacji z doręczania pism za pomocą środków komunikacji elektronicznej.

**Dane dotyczące podpisu**

Poświadczenie zostało podpisane - aby je zweryfikować należy użyć oprogramowania do weryfikacji podpisu

Lista podpisanych elementów (referencji):

referencja ID-58f3e7ec039154de8c62083d756f9779 :

referencja ID-b55205efd3067df0543478dd50fd7e5a :

Pismo%20og%C3%B3lne%20do%20podmiotu%20publicznego%20-%20stary%20wz%C3%B3r%20-

%20Pismo%20og%C3%B3lne%20do%20podmiotu%20publicznego.xml

referencja : #xades-id-48f377111511cc148413c0ab5e581bbf



Zarząd Zlewni w Inowrocławiu  
88-100 Inowrocław  
Królowej Jadwigi 20

Inowrocław, 2024-10-10

URZĄD GMINY SOŚNO  
89-412 Sośno  
ul. Nowa 1

**DI\_ZZŚ\_525\_23\_2024\_GW**

DI\_ZZŚ\_525\_23\_2024\_GW

Plan ogólny gminy Sośno

Załączniki:

1. [ZZS.525.23.2024 - Plan ogólny gminy Sośno.pdf](#)

Dokument został podpisany, aby go zweryfikować należy użyć  
oprogramowania do weryfikacji podpisu

Data złożenia podpisu: 2024-10-10T12:03:23.529Z

**Podpis elektroniczny**



URZĄD GMINY SOŚNO  
SEKRETARIAT  
WPLYNĘŁO

dnia: 10. 10. 2024

DI.ZZŚ.525.23.2024.GW

Ilość zał. .... Podpis ..... Inowrocław, dnia 10.10.2024 r.

Do załatwienia .....

Pismo dotyczące aktu planowania przestrzennego

1. ORGAN, DO KTÓREGO JEST SKŁADANE PISMO

Nazwa: Wójt Gminy Sośno  
ul. Nowa 1, 89-412 Sośno

2. RODZAJ PISMA<sup>1)</sup>

- 2.1. wniosek do projektu aktu       2.2. uwaga do konsultowanego projektu aktu<sup>2)</sup>  
 2.3. wniosek o zmianę aktu<sup>3)</sup>       2.4. wniosek o sporządzenie aktu<sup>3)</sup>

3. RODZAJ AKTU PLANOWANIA PRZESTRZENNEGO<sup>1)</sup>

- 3.1. plan ogólny gminy  
 3.2. miejscowy plan zagospodarowania przestrzennego, w tym zintegrowany plan inwestycyjny lub miejscowy plan rewitalizacji  
 3.3. uchwała ustalająca zasady i warunki sytuowania obiektów małej architektury, tablic reklamowych i urządzeń reklamowych oraz ogrodzeń, ich gabaryty, standardy jakościowe oraz rodzaje materiałów budowlanych, z jakich mogą być wykonane  
 3.4. audyt krajobrazowy  
 3.5. plan zagospodarowania przestrzennego województwa

4. DANE SKŁADAJĄCEGO PISMO<sup>4)</sup>

Imię i nazwisko lub nazwa: Dyrektor Państwowego Gospodarstwa Wodnego Wody Polskie Zarząd Zlewni w Inowrocławiu

Kraj: Polska Województwo: kujawsko-pomorskie

Powiat: inowrocławski Gmina: M. Inowrocław

Ulica: Królowej Jadwigi Nr domu: 20 Nr lokalu: -

Miejscowość: Inowrocław Kod pocztowy: 88-100

E-mail (w przypadku, gdy składający pismo posiada adres e-mail): [zz-inowroclaw@wody.gov.pl](mailto:zz-inowroclaw@wody.gov.pl)

Nr tel. (nieobowiązkowo): (52) 356 57 50 / tel. kontaktowy: Grażyna Wojtysiak, tel. (52) 356 57 59

Adres skrytki ePUAP lub adres do doręczeń elektronicznych<sup>5)</sup>: [pgwwp-by/zzinowrocl](mailto:pgwwp-by/zzinowrocl)

4.1. Czy składający pismo jest właścicielem lub użytkownikiem wieczystym nieruchomości objętej wnioskiem lub uwagą?

- tak       nie

5. ADRES DO KORESPONDENCJI SKŁADAJĄCEGO PISMO<sup>4)</sup> nie dotyczy

6. DANE PEŁNOMOCNIKA<sup>4)</sup> nie dotyczy

7. TREŚĆ PISMA

7.1. Treść<sup>6)</sup>

Dyrektor Zarządu Zlewni Wód Polskich w Inowrocławiu wnioskuje o ujęcie w planie ogólnym gminy Sośno zapisów dotyczących zachowania funkcji nawadniająco-odwadniającej urządzeń melioracyjnych w postaci rowów oraz kanałów lub innych cieków.

7.2. (Nieobowiązkowo) W przypadku wypełnienia, należy uzupełnić każdą z kolumn tabeli.

7.3. (Nieobowiązkowo) W przypadku wypełnienia, należy uzupełnić każdą z kolumn tabeli.

## 8. OŚWIADCZENIE W SPRAWIE KORESPONDENCJI ELEKTRONICZNEJ

Wyrażam zgodę       Nie wyrażam zgody

na doręczanie korespondencji w niniejszej sprawie za pomocą środków komunikacji elektronicznej w rozumieniu art. 2 pkt 5 ustawy z dnia 18 lipca 2002 r. o świadczeniu usług drogą elektroniczną (Dz. U. z 2020 r. poz. 344).

## 9. ZAŁĄCZNIKI nie dotyczy

## 10. PODPIS SKŁADAJĄCEGO PISMO (PEŁNOMOCNIKA) I DATA PODPISU

DYREKTOR

**Tadeusz Kacprzak**  
/podpis elektroniczny/

<sup>1)</sup> Można zaznaczyć więcej niż jedno pole. W ramach jednego pisma można wybrać tylko te akty, w przypadku których pismo będzie wysyłane do tego samego organu wskazanego w pkt 1. W przypadku gdy treść wniosku lub uwagi związana jest z dokumentem powiązany z aktem planowania przestrzennego (np. sporządzanej w toku procedowania aktu, w ramach strategicznej oceny oddziaływania na środowisko, prognozy oddziaływania na środowisko), należy w pkt 3 wybrać rodzaj aktu planowania przestrzennego, którego ten dokument dotyczy, po czym wprowadzić treść wniosku lub uwagi w pkt 7.1 lub 7.2.

<sup>2)</sup> Nie dotyczy planu zagospodarowania przestrzennego województwa.

<sup>3)</sup> Nie dotyczy planu zagospodarowania przestrzennego województwa i audytu krajobrazowego.

<sup>4)</sup> W pkt 4 należy podać adres zamieszkania albo siedziby składającego pismo. W przypadku wypełnienia pkt 5 podaje się adres do korespondencji składającego pismo, jeżeli jest inny niż adres podany w pkt 4. W przypadku wypełnienia pkt 6 podaje się adres zamieszkania albo siedziby pełnomocnika. W przypadku większej liczby składających pismo lub pełnomocników dane kolejnych składających pismo lub pełnomocników dodaje się w formularzu albo zamieszcza na osobnych stronach i dołącza do formularza.

<sup>5)</sup> Adres skrytki ePUAP lub adres do doręczeń elektronicznych wskazuje się w przypadku wyrażenia zgody na doręczanie korespondencji za pomocą środków komunikacji elektronicznej, z zastrzeżeniem przypadków, w których organ, zgodnie z przepisami ustawy z dnia 18 listopada 2020 r. o doręczeniach elektronicznych (Dz. U. z 2023 r. poz. 285, z późn. zm.), ma obowiązek doręczenia korespondencji na adres do doręczeń elektronicznych.

<sup>6)</sup> Maksymalna liczba znaków w pkt 7.1. wynosi 1000, natomiast w przypadku pkt 7.2.4. wartość ta odnosi się do pojedynczego wiersza. W przypadku potrzeby dodatkowego uzasadnienia, które wykracza poza wskazany limit znaków, uzasadnienie zamieszcza się na osobnych stronach i dołącza do formularza. W przypadku większej liczby wierszy w pkt 7.2.4. kolejne wiersze dodaje się w formularzu albo zamieszcza na osobnych stronach i dołącza do formularza.

### Otrzymują:

1. Wójt Gminy Sośno (e-PUAP)  
ul. Nowa 1, 89-412 Sośno
2. ZZŚ aa

**UPP - Urzędowe Poświadczenie Przedłożenia**

Identyfikator Poświadczenia: ePUAP-UPP143706471

**Adresat dokumentu, którego dotyczy poświadczenie**

Nazwa adresata dokumentu: URZĄD GMINY SOŚNO

Identyfikator adresata: 0413032

Rodzaj identyfikatora adresata: ePUAP-ID

**Nadawca dokumentu, którego dotyczy poświadczenie**

Nazwa nadawcy: PGW Wody Polskie - RZGW Bydgoszcz

Identyfikator nadawcy: pgwwp-by

Rodzaj identyfikatora nadawcy: ePUAP-ID

**Dane poświadczenia**

Data doręczenia: 2024-10-10T14:29:58.729

Data wytworzenia poświadczenia: 2024-10-10T14:29:58.729

Identyfikator dokumentu, którego dotyczy poświadczenie: DOK202914654

**Dane uzupełniające (opcjonalne)**

Rodzaj informacji uzupełniającej: Źródło

Wartość informacji uzupełniającej: Poświadczenie wystawione przez platformę ePUAP

Rodzaj informacji uzupełniającej: Identyfikator ePUAP dokumentu

Wartość informacji uzupełniającej: 202914654

Rodzaj informacji uzupełniającej: Informacja

Wartość informacji uzupełniającej: Zgodnie z art. 39<sup>1</sup> par. 1 k.p.a., w związku z art. 158 ust. 1 ustawy o doręczeniach elektronicznych, pisma powiązane z przedłożonym dokumentem będą przesyłane za pomocą środków komunikacji elektronicznej.

Rodzaj informacji uzupełniającej: Pouczenie

Wartość informacji uzupełniającej: Zgodnie z art. 39<sup>1</sup> par. 1d k.p.a., w związku z art. 158 ust. 1 ustawy o doręczeniach elektronicznych, istnieje możliwość rezygnacji z doręczania pism za pomocą środków komunikacji elektronicznej.**Dane dotyczące podpisu**

Poświadczenie zostało podpisane - aby je zweryfikować należy użyć oprogramowania do weryfikacji podpisu

Lista podpisanych elementów (referencji):

referencja ID-fd090b7ab7d31c9375ae3926b97b8e36 :

referencja ID-49662ee67a6af6ef1f5af6037f40e309 : DI\_ZZ%C5%9A\_525\_23\_2024\_GW.xml

referencja : #xades-id-221b9827397ec11a694b9360b4f25bb2





Egz. nr 2

**Centralne Wojskowe Centrum Rekrutacji  
Ośrodek Zamiejscowy w Bydgoszczy  
z upoważnienia  
Szefa  
Centralnego Wojskowego Centrum Rekrutacji  
Zastępca Szefa Ośrodka  
ppłk Andrzej Koprowski**

CWCR OZ Byd.- SLog-ZP.0731.219.2024 / T-0731 B-10/2024  
Bydgoszcz, 09 października 2024 r.

**Pan Piotr Dobrzański  
Wójt Gminy Sośno**  
ul. Nowa 1  
89-412 Sośno



**ZA ZWROTNYM POTWIERDZENIEM**

**dotyczy:** opiniowania dokumentacji zagospodarowania przestrzennego.

*Szanowny Panie Wójt*

w odpowiedzi na pismo znak: RI.6721.1.2024 z dnia 01.10.2024 r.,  
(nr wch. 7019/2024 z dnia 04.10.2024 r.) w sprawie przystąpienia do sporządzenia  
planu ogólnego gminy Sośno, w załączeniu przesyłam formularz pisma dotyczącego  
aktu planowania przestrzennego z wnioskiem w przedmiotowej sprawie.

Z wyrazami szacunku

Załączniki: 1 na 3 str.

1. Formularz pisma dotyczącego aktu planowania przestrzennego.

Wykonano w 3 egz.:  
Egz. nr 1 – ad acta;  
Egz. nr 2 – Wójt Gminy Sośno;  
Egz. nr 3 – dokumentacja ewidencyjna.  
Andrzej Kowalski  
tel.: 261-415-019, 262-744-689  
cwcrozbydgoszcz@ron.mil.pl  
T-0731/24



# Pismo dotyczące aktu planowania przestrzennego

## 1. ORGAN, DO KTÓREGO JEST SKŁADANE PISMO

Nazwa: WÓJT GMINY SOŚNO .....

## 2. RODZAJ PISMA<sup>1)</sup>

- 2.1. wniosek do projektu aktu  2.2. uwaga do konsultowanego projektu aktu<sup>2)</sup>  
 2.3. wniosek o zmianę aktu<sup>3)</sup>  2.4. wniosek o sporządzenie aktu<sup>3)</sup>

## 3. RODZAJ AKTU PLANOWANIA PRZESTRZENNEGO<sup>1)</sup>

- 3.1. plan ogólny gminy  
 3.2. miejscowy plan zagospodarowania przestrzennego, w tym zintegrowany plan inwestycyjny lub miejscowy plan rewitalizacji  
 3.3. uchwała ustalająca zasady i warunki sytuowania obiektów małej architektury, tablic reklamowych i urządzeń reklamowych oraz ogrodzeń, ich gabaryty, standardy jakościowe oraz rodzaje materiałów budowlanych, z jakich mogą być wykonane  
 3.4. audyt krajobrazowy  
 3.5. plan zagospodarowania przestrzennego województwa

## 4. DANE SKŁADAJĄCEGO PISMO<sup>4)</sup>

Imię i nazwisko lub nazwa: CENTRALNE WOJSKOWE CENTRUM REKRUTACJI OŚRODEK ZAMIEJSCOWY W BYDGOSZCZY .....

Kraj: POLSKA ..... Województwo: KUJAWSKO – POMORSKIE .....

Powiat: BYDGOSKI ..... Gmina: BYDGOSZCZ .....

Ulica: WARSZAWSKA ..... Nr domu: 10 ..... Nr lokalu: .....

Miejscowość: BYDGOSZCZ ..... Kod pocztowy: 85-058 .....

E-mail (w przypadku gdy składający pismo posiada adres e-mail): .....

Nr tel. (nieobowiązkowo): .....

Adres skrytki ePUAP lub adres do doręczeń elektronicznych<sup>5)</sup>: cwcrozbydgoszcz.epuap@ron.mil.pl .....

4.1. Czy składający pismo jest właścicielem lub użytkownikiem wieczystym nieruchomości objętej wnioskiem lub uwagą?

- tak  nie

## 5. ADRES DO KORESPONDENCJI SKŁADAJĄCEGO PISMO<sup>4)</sup>

(Nieobowiązkowo)

Kraj: ..... Województwo: .....

Powiat: ..... Gmina: .....

Ulica: ..... Nr domu: ..... Nr lokalu: .....

Miejscowość: ..... Kod pocztowy: .....

## 6. DANE PEŁNOMOCNIKA<sup>4)</sup>

(Nieobowiązkowo)

- pełnomocnik  pełnomocnik do doręczeń

Imię i nazwisko: .....

Kraj: ..... Województwo: .....

Powiat: ..... Gmina: .....

Ulica: ..... Nr domu: ..... Nr lokalu: .....

Miejscowość: ..... Kod pocztowy: .....

E-mail (w przypadku gdy pełnomocnik posiada adres e-mail): .....

Nr tel. (nieobowiązkowo): .....

Adres skrytki ePUAP lub adres do doręczeń elektronicznych<sup>5)</sup>: .....

## 7. TREŚĆ PISMA

7.1. Treść<sup>6)</sup> Obiekty o wysokości od 100 metrów powyżej poziomu otaczającego terenu lub wody zlokalizowane na terytorium Rzeczypospolitej Polskiej oraz na obszarze wyłącznej strefy ekonomicznej Rzeczypospolitej Polskiej podlegają, przed wydaniem decyzji o pozwoleniu na budowę, zgłoszeniu do Szefostwa Służby Ruchu Lotniczego Sił Zbrojnych RP (ul. Żwirki i Wigury 1C, 00-912 Warszawa).

Podstawę prawną do powyższego wniosku stanowi ustawa z dnia 3 lipca 2002r. Prawo Lotnicze (Dz.U. z 2020 r. poz.1970 tj. z dnia 06.11.2020 r.). Wzory dokumentów są udostępnione na stronie Szefostwa Służby Ruchu Lotniczego RP (ssrslzrp.wp.mil.pl, POZOSTAŁE, DO POBRANIA, ZAŁĄCZNIK – wniosek o uzgodnienie lokalizacji obiektu).

7.2. (Nieobowiązkowo) W przypadku wypełnienia, należy uzupełnić każdą z kolumn tabeli.

Szczegółowe informacje dotyczące treści pisma w odniesieniu do działek ewidencyjnych:

Lp.	7.2.1. Nazwa aktu planowania przestrzennego	7.2.2. Identyfikator działki lub działek ewidencyjnych	7.2.3. Czy teren objęty pismem obejmuje całość działki lub działek ewidencyjnych <sup>7)</sup>	7.2.4. Treść <sup>6)</sup>
1	.....	.....	<input type="checkbox"/> tak <input type="checkbox"/> nie	..... ..... ..... .....

7.3. (Nieobowiązkowo) W przypadku wypełnienia, należy uzupełnić każdą z kolumn tabeli.

Szczegółowe informacje dotyczące działek ewidencyjnych oraz niektórych parametrów – w przypadku zaznaczenia w pkt 2: wniosku do projektu aktu (pkt 2.1), uwagi do konsultowanego projektu aktu (pkt 2.2) lub wniosku o zmianę aktu (pkt 2.3) oraz w pkt 3: planu ogólnego gminy (pkt 3.1) lub miejscowego planu zagospodarowania przestrzennego, w tym zintegrowanego planu inwestycyjnego lub miejscowego planu rewitalizacji (pkt 3.2):

Lp.	7.3.1. Nazwa planu ogólnego gminy lub miejscowego planu zagospodarowania przestrzennego	7.3.2. Identyfikator działki lub działek ewidencyjnych	7.3.3. Czy teren objęty pismem obejmuje całość działki lub działek ewidencyjnych <sup>7)</sup>	7.3.4. Nazwa lub nazwy klasy przeznaczenia terenu (albo symbol lub symbole klasy przeznaczenia terenu) <sup>8)</sup>	7.3.5. Maksymalny udział powierzchni zabudowy [%]	7.3.6. Maksymalna wysokość zabudowy [m]	7.3.7. Minimalny udział powierzchni biologicznie czynnej [%]
1	.....	.....	<input type="checkbox"/> tak <input type="checkbox"/> nie	.....	.....	.....	.....

## 8. OŚWIADCZENIE W SPRAWIE KORESPONDENCJI ELEKTRONICZNEJ

Wyrażam zgodę       Nie wyrażam zgody

na doręczanie korespondencji w niniejszej sprawie za pomocą środków komunikacji elektronicznej w rozumieniu art. 2 pkt 5 ustawy z dnia 18 lipca 2002 r. o świadczeniu usług drogą elektroniczną (Dz. U. z 2020 r. poz. 344).

## 9. ZAŁĄCZNIKI

- Pełnomocnictwo do reprezentowania składającego pismo lub pełnomocnictwo do doręczeń (zgodnie z ustawą z dnia 16 listopada 2006 r. o opłacie skarbowej (Dz. U. z 2023 r. poz. 2111)) – jeżeli składający pismo działa przez pełnomocnika.
- Potwierdzenie uiszczenia opłaty skarbowej od pełnomocnictwa – jeżeli obowiązek uiszczenia takiej opłaty wynika z ustawy z dnia 16 listopada 2006 r. o opłacie skarbowej.
- (Nieobowiązkowo). Określenie granic terenu w formie graficznej w przypadku wskazania terenu objętego pismem jako części działki ewidencyjnej lub działek ewidencyjnych.
- (Nieobowiązkowo). Inne załączniki – w przypadku zaznaczenia pola należy podać nazwy załączników.<sup>9)</sup>

.....

## 10. PODPIS SKŁADAJĄCEGO PISMO (PEŁNOMOCNIKA) I DATA PODPISU

Podpis powinien być czytelny. Podpis i datę podpisu umieszcza się w przypadku składania pisma w postaci papierowej.

Podpis: .....

Data: ..... 09.10.2025

<sup>1)</sup> Można zaznaczyć więcej niż jedno pole. W ramach jednego pisma można wybrać tylko te akty, w przypadku których pismo będzie wysyłane do tego samego organu wskazanego w pkt 1. W przypadku gdy treść wniosku lub uwagi związana jest z dokumentem powiązany z aktem planowania przestrzennego (np. sporządzanej w toku procedowania aktu, w ramach strategicznej oceny oddziaływania na środowisko, prognozy oddziaływania na środowisko), należy w pkt 3 wybrać rodzaj aktu planowania przestrzennego, którego ten dokument dotyczy, po czym wprowadzić treść wniosku lub uwagi w pkt 7.1 lub 7.2.

<sup>2)</sup> Nie dotyczy planu zagospodarowania przestrzennego województwa.

<sup>3)</sup> Nie dotyczy planu zagospodarowania przestrzennego województwa i audytu krajobrazowego.

<sup>4)</sup> W pkt 4 należy podać adres zamieszkania albo siedziby składającego pismo. W przypadku wypełnienia pkt 5 podaje się adres do korespondencji składającego pismo, jeżeli jest inny niż adres podany w pkt 4. W przypadku wypełnienia pkt 6 podaje się adres zamieszkania albo siedziby pełnomocnika. W przypadku większej liczby składających pismo lub pełnomocników dane kolejnych składających pismo lub pełnomocników dodaje się w formularzu albo zamieszcza na osobnych stronach i dołącza do formularza.

<sup>5)</sup> Adres skrytki ePUAP lub adres do doręczeń elektronicznych wskazuje się w przypadku wyrażenia zgody na doręczanie korespondencji za pomocą środków komunikacji elektronicznej, z zastrzeżeniem przypadków, w których organ, zgodnie z przepisami ustawy z dnia 18 listopada 2020 r. o doręczeniach elektronicznych (Dz. U. z 2023 r. poz. 285, z późn. zm.), ma obowiązek doręczenia korespondencji na adres do doręczeń elektronicznych.

<sup>6)</sup> Maksymalna liczba znaków w pkt 7.1. wynosi 1000, natomiast w przypadku pkt 7.2.4. wartość ta odnosi się do pojedynczego wiersza. W przypadku potrzeby dodatkowego uzasadnienia, które wykracza poza wskazany limit znaków, uzasadnienie zamieszcza się na osobnych stronach i dołącza do formularza. W przypadku większej liczby wierszy w pkt 7.2.4. kolejne wiersze dodaje się w formularzu albo zamieszcza na osobnych stronach i dołącza do formularza.

<sup>7)</sup> W przypadku zaznaczenia pola „nie” (wskazania terenu objętego pismem jako części działki ewidencyjnej lub działek ewidencyjnych) można dodać załącznik z określeniem granic terenu w formie graficznej.

<sup>8)</sup> Podaje się nazwę lub symbol klasy przeznaczenia terenu zgodnie ze standardami określonymi w przepisach wykonawczych wydanych na podstawie art. 16 ust. 2 ustawy z dnia 27 marca 2003 r. o planowaniu i zagospodarowaniu przestrzennym (Dz. U. z 2023 r. poz. 977, z późn. zm.).

<sup>9)</sup> W przypadku dołączenia do pisma załączników zawierających dane osobowe, inne niż wymienione w pkt 4, 5 i 6, załączniki te należy zanonimizować, tj. ukryć dane osobowe.



DI.ZZI.0145.81.2024.HP

**Wójt Gminy Sośno**  
**ul. Nowa 1**  
**89-412 Sośno**

Dyrektor Zarządu Zlewni Wód Polskich w Inowrocławiu w odpowiedzi na wniosek Wójta Gminy Sośno (data wpływu do tut. Zarządu 02 października 2024 roku), dotyczącego udostępnienia danych zgromadzonych w rejestrze publicznym – obszarów gruntów zmeliorowanych w granicach administracyjnych gminy Sośno, przekazuje przedmiotowe informacje na podstawie danych pochodzących z ewidencji melioracji wodnych oraz zmeliorowanych gruntów stanowiących zasób Systemu Informacyjnego Gospodarowania Wodami.

Przed 2018 r. ewidencję urządzeń melioracji wodnych prowadzono z wykorzystaniem m.in. kopii map sytuacyjnych w skali 1:5000 lub 1:2000 z zaznaczonymi urządzeniami melioracji wodnych, książki ewidencyjnej wód, urządzeń oraz zmeliorowanych gruntów a także wykazu wód, urządzeń oraz zmeliorowanych gruntów. Nowelizacja Prawa Wodnego narzuciła prowadzenie ewidencji urządzeń melioracji wodnych w systemie teleinformatycznym. Jest to proces długotrwały, który jest w trakcie realizacji. Ewidencja melioracji wodnych na terenie gminy Sośno nie została jeszcze wprowadzona do Systemu Informacyjnego Gospodarowania Wodami. Z uwagi na powyższe przekazuję informacje dot. zmeliorowanych gruntów w postaci skanów map.

Z uwagi na duże rozmiary plików skany map zostaną udostępnione poprzez poniższy link do dysku Google:

[https://drive.google.com/file/d/1-Fv9kENUSxTosx-ccUgnZxH2XZn\\_ZSXg/view?usp=sharing](https://drive.google.com/file/d/1-Fv9kENUSxTosx-ccUgnZxH2XZn_ZSXg/view?usp=sharing)

Na podstawie przepisów ustawy z dnia 20 lipca 2017 r. Prawo Wodne (Dz.U. z 2024 r. poz. 1087) z dniem 1 stycznia 2018r., zostało powołane Państwowe Gospodarstwo Wodne Wody Polskie. W związku z przepisami ww. ustawy, Zarządy Zlewni przejęły obowiązek prowadzenia ewidencji urządzeń melioracji wodnych i zmeliorowanych gruntów od poprzednich jednostek organów administracji publicznej, w podziale na zlewnie, nie zaś jak prowadzono dotychczas w oparciu o podział administracyjny.

Należy zaznaczyć, że w świetle obowiązujących przepisów ustawy z dnia 20 lipca 2017 r. Prawo Wodne (Dz.U. z 2024 r. poz. 1087) oraz zgodnie z Rozporządzeniem Ministra Środowiska z dnia 28 grudnia 2017 r. (Dz.U. z 2017 r. poz. 2506) w sprawie nadania statutu Państwowemu Gospodarstwu Wodnemu Wody Polskie, obszar gminy Sośno stanowią dwie zlewnie, administrowane przez Zarząd Zlewni w Inowrocławiu – zlewnia Górnej i Środkowej Noteci oraz Zarząd Zlewni w Chojnicach – zlewnia Brdy i Wdy. Aby uzyskać informacje dotyczące obszarów zmeliorowanych w gminie Sośno na terenie obrębów ewidencyjnych, leżących poza granicami Zarządu Zlewni w Inowrocławiu należy wnieść odrębne podanie do Zarządu Zlewni w Chojnicach.

Dokładny przebieg granic jednostek organizacyjnych Wód Polskich można sprawdzić na portalu Hydroportal, pod linkiem [https://wody.isok.gov.pl/imap\\_kzgw/?gmap=gpSIGW](https://wody.isok.gov.pl/imap_kzgw/?gmap=gpSIGW)

Wniosek został rozpoznany w oparciu o dane przekazane i gromadzone w SIGW Zarządu Zlewni w Inowrocławiu na dzień opracowania niniejszego pisma.

Informacji udzielono na podstawie art. 332 ust. 5 ustawy z dnia 20 lipca 2017 r. - Prawo Wodne (Dz. U. z 2024 r. poz. 1087 – tekst jednolity) i w związku z § 3 pkt 27 rozporządzenia Ministra Gospodarki Morskiej i Żeglugi Śródlądowej z dnia 10 września 2020 r. w sprawie systemu informacyjnego gospodarowania wodami (Dz. U. z 2020 r., poz. 1656).

Załączniki elektroniczne:

1. Dwa skany map urządzeń melioracji wodnych dla ob. Dębiny – pliki w formacie .tiff
2. Skan mapy urządzeń melioracji wodnych dla ob. Płosków – plik w formacie .tiff
3. Cztery skany map urządzeń melioracji wodnych dla ob. Przepalkowo – pliki w formacie .tiff
4. Trzy skany map urządzeń melioracji wodnych dla ob. Rogalin – pliki w formacie .tiff
5. Cztery skany map urządzeń melioracji wodnych dla ob. Sitno – pliki w formacie .tiff
6. Cztery skany map urządzeń melioracji wodnych dla ob. Skoraczewo – pliki w formacie .tiff
7. Siedem skanów map urządzeń melioracji wodnych dla ob. Sośno – pliki w formacie .tiff
8. Skan mapy urządzeń melioracji wodnych dla ob. Szywnafłd – plik w formacie .tiff
9. Cztery skany map urządzeń melioracji wodnych dla ob. Tonin – pliki w formacie .tiff
10. Sześć skanów map urządzeń melioracji wodnych dla ob. Toninek – pliki w formacie .tiff
11. Cztery skany map urządzeń melioracji wodnych dla ob. Wielowicz – pliki w formacie .tiff
12. Skan mapy urządzeń melioracji wodnych dla ob. Wielowiczek – plik w formacie .tiff

DYREKTOR  
Tadeusz Kacprzak

Otrzymują:

1. Adresat – na adres mailowy: [frydrychowicz@sosno.pl](mailto:frydrychowicz@sosno.pl)
2. ZZI a/a

## Kamila Frydrychowicz

---

**Od:** Pamuła Hanna (RZGW Bydgoszcz) <Hanna.Pamuła@wody.gov.pl>  
**Wysłano:** poniedziałek, 14 października 2024 12:24  
**Do:** frydrychowicz@sosno.pl  
**Temat:** Pismo DI.ZZI.0145.81.2024.HP - brak pisma w poprzednim mailu  
**Załączniki:** DI.ZZI.0145.81.2024.HP.pdf

**Ważność:** Wysoka

Dzień dobry  
Przesyłam skan pisma, nie załączyło się w poprzednim mailu.

Z poważaniem

Hanna Pamuła

Specjalista Działu Systemu Informacyjnego Gospodarowania Wodami

Państwowe Gospodarstwo Wodne Wody Polskie

Zarząd Zlewni w Inowrocławiu  
ul. Królowej Jadwigi 20  
88-100 Inowrocław

Tel. +48 (52) 35 65 777

E-mail: [hanna.pamuła@wody.gov.pl](mailto:hanna.pamuła@wody.gov.pl)

---

Zarząd Zlewni w Inowrocławiu | [www.gov.pl/wody-polskie-bydgoszcz](http://www.gov.pl/wody-polskie-bydgoszcz) | NIP: 5272825616 | REGON: 368302575

Wiadomość ta jest przeznaczona wyłącznie dla jej zamierzonego adresata i może zawierać informacje prawnie chronione. Jeżeli przez pomyłkę otrzymali Państwo tę wiadomość, prosimy o poinformowanie nadawcy o tym fakcie i usunięcie wiadomości wraz z załącznikami. Kopiowanie, ujawnianie lub rozpowszechnianie załączonej informacji bez zgody jej nadawcy jest zabronione.

Informujemy, że przetwarzamy Państwa dane osobowe i stosujemy politykę ich ochrony zgodnie z RODO i przepisami krajowymi. Więcej informacji znajdą Państwo na naszej stronie internetowej pod adresem: [www.gov.pl/wody-polskie/ochrona-danych-osobowych](http://www.gov.pl/wody-polskie/ochrona-danych-osobowych)



## Kamila Frydrychowicz

---

**Od:** Pamuła Hanna (RZGW Bydgoszcz) <Hanna.Pamuła@wody.gov.pl>  
**Wysłano:** poniedziałek, 14 października 2024 12:04  
**Do:** frydrychowicz@sosno.pl  
**Temat:** Pismo DI.ZZI.0145.81.2024.HP - obszary zmeliorowane

**Ważność:** Wysoka

Dzień dobry

W załączeniu przesyłam skan pisma ZZ w Inowrocławiu znak DI.ZZI.0145.81.2024.HP z dnia 14 października 2024 r. oraz skany map dla obrębów Dębiny, Płosków, Przepańkowo, Rogalin, Sitno, Skoraczewo, Sośno, Szywnaład, Tonin, Toninek, Wielowicz, Wielowiczek, gmina Sośno.

Załączniki stanowiące integralną część niniejszego pisma ze względu na duży rozmiar plików zostaną udostępnione na dysku Google, poniżej link:

[https://drive.google.com/file/d/1-Fv9kENUSxTosx-ccUgnZxH2XZn\\_ZSXg/view?usp=sharing](https://drive.google.com/file/d/1-Fv9kENUSxTosx-ccUgnZxH2XZn_ZSXg/view?usp=sharing)

Będzie on dostępny **do 21 października 2024 r. włącznie**, dlatego proszę o szybkie pobranie pliku (mapy spakowane w folder .zip)

W razie pytań proszę o kontakt.

Z poważaniem

Hanna Pamuła

Specjalista Działu Systemu Informacyjnego Gospodarowania Wodami

Państwowe Gospodarstwo Wodne Wody Polskie

Zarząd Zlewni w Inowrocławiu  
ul. Królowej Jadwigi 20  
88-100 Inowrocław

Tel. +48 (52) 35 65 777

E-mail: [hanna.pamuła@wody.gov.pl](mailto:hanna.pamuła@wody.gov.pl)

---

Zarząd Zlewni w Inowrocławiu | [www.gov.pl/wody-polskie-bydgoszcz](http://www.gov.pl/wody-polskie-bydgoszcz) | NIP: 5272825616 | REGON: 368302575

Wiadomość ta jest przeznaczona wyłącznie dla jej zamierzonego adresata i może zawierać informacje prawnie chronione. Jeżeli przez pomyłkę otrzymali Państwo tę wiadomość, prosimy o poinformowanie nadawcy o tym fakcie i usunięcie wiadomości wraz z załącznikami. Kopiowanie, ujawnianie lub rozpowszechnianie załączonej informacji bez zgody jej nadawcy jest zabronione.

Informujemy, że przetwarzamy Państwa dane osobowe i stosujemy politykę ich ochrony zgodnie z RODO i przepisami krajowymi. Więcej informacji znajdą Państwo na naszej stronie internetowej pod adresem: [www.gov.pl/wody-polskie/ochrona-danych-osobowych](http://www.gov.pl/wody-polskie/ochrona-danych-osobowych)



SKIE SIECI ELEKTROENERGETYCZNE SPÓŁKA  
AKCYJNA  
05-520 Konstancin-Jeziorna  
Konstancin-Jeziorna  
ul. Warszawska 165

Konstancin-Jeziorna, 2024-10-14

URZĄD GMINY SOŚNO  
SOŚNO  
SOŚNO  
UL. NOWA 1

WNIOSEK

Załączniki:

1. [2024-72738 UG Sośno PO-wnioski\\_gmina Sośno.pdf](#)

Dokument nie zawiera podpisu

**Podpis elektroniczny**





2024-72738

2163-DE-DSB-DUB-WFB.071.1061.2024.3

URZĄD GMINY SOŚNO  
ul. NOWA 1  
89-412 SOŚNO



Bydgoszcz, 14 października 2024 r.

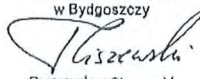
Dotyczy: przystąpienia do sporządzenia planu ogólnego gminy Sośno.

Odpowiadając na zawiadomienie z dnia 03.10.2024r., znak RI.6721.1.2024, Polskie Sieci Elektroenergetyczne S.A. nie wnoszą wniosków do opracowywanego planu ogólnego dla obszaru Gminy Sośno.

Na rozpatrywanym terenie nie posiadamy obiektów elektroenergetycznych o napięciach 220kV i 400kV.

Sprawę prowadzi Joanna Szypuła (tel. 52 3751793, e-mail: joanna.szypuła@pse.pl).

Z poważaniem

ZUPOWAŻNIENIA ZARZĄDU  
PSE S.A.  
DYREKTOR  
ds. Usług Sieciowych  
w Bydgoszczy  
  
Przemysław Ciszewski

Dokument  
podpisany przez  
Przemysław  
Ciszewski  
Data: 2024.10.14  
10:02:32 CEST

Kopię otrzymują:

1. Polskie Sieci Elektroenergetyczne S.A.  
Departament Rozwoju Systemu
2. WFB - aa

Adres do korespondencji: Polskie Sieci Elektroenergetyczne S.A. w Bydgoszczy,  
85-950 Bydgoszcz, ul. Marszałka Focha 16, Sekretariat: tel. +48 52 375 10 00, fax. +48 52 322 98 35



**UPP - Urzędowe Poświadczenie Przedłożenia**

Identyfikator Poświadczenia: ePUAP-UPP143891954

**Adresat dokumentu, którego dotyczy poświadczenie**

Nazwa adresata dokumentu: URZĄD GMINY SOŚNO

Identyfikator adresata: 0413032

Rodzaj identyfikatora adresata: ePUAP-ID

**Nadawca dokumentu, którego dotyczy poświadczenie**

Nazwa nadawcy: POLSKIE SIECI ELEKTROENERGETYCZNE SPÓŁKA AKCYJNA

Identyfikator nadawcy: PSE\_SA

Rodzaj identyfikatora nadawcy: ePUAP-ID

**Dane poświadczenia**

Data doręczenia: 2024-10-14T11:04:01.351

Data wytworzenia poświadczenia: 2024-10-14T11:04:01.351

Identyfikator dokumentu, którego dotyczy poświadczenie: DOK203158221

**Dane uzupełniające (opcjonalne)**

Rodzaj informacji uzupełniającej: Źródło

Wartość informacji uzupełniającej: Poświadczenie wystawione przez platformę ePUAP

Rodzaj informacji uzupełniającej: Identyfikator ePUAP dokumentu

Wartość informacji uzupełniającej: 203158221

Rodzaj informacji uzupełniającej: Informacja

Wartość informacji uzupełniającej: Zgodnie z art. 39<sup>1</sup> par. 1 k.p.a., w związku z art. 158 ust. 1 ustawy o doręczeniach elektronicznych, pisma powiązane z przedłożonym dokumentem będą przesyłane za pomocą środków komunikacji elektronicznej.

Rodzaj informacji uzupełniającej: Pouczenie

Wartość informacji uzupełniającej: Zgodnie z art. 39<sup>1</sup> par. 1d k.p.a., w związku z art. 158 ust. 1 ustawy o doręczeniach elektronicznych, istnieje możliwość rezygnacji z doręczania pism za pomocą środków komunikacji elektronicznej.

**Dane dotyczące podpisu**

Poświadczenie zostało podpisane - aby je zweryfikować należy użyć oprogramowania do weryfikacji podpisu

Lista podpisanych elementów (referencji):

referencja ID-dd011091d4dcd179f110448f74053dc9 :

referencja ID-a675770c60e9ec152cab64e49eb25fd5 :

Pismo%20og%C3%B3lne%20do%20podmiotu%20publicznego%20-%20stary%20wz%C3%B3r%20-%20Pismo%20og%C3%B3lne%20do%20podmiotu%20publicznego.xml

referencja : #xades-id-786e2918b993ecfb968ea3482e8cf2f5



Ministerstwo Rolnictwa i Rozwoju Wsi  
00-930 Warszawa  
Wspólna 30

Warszawa, 2024-10-14

DNI.bi.660.840.2024.-

URZĄD GMINY SOŚNO  
89-412 Sośno  
Nowa 1

### INFORMACJA

Wysłano z EZD PUW

w załączeniu pismo dot. aktu planowania przestrzennego wraz ze stanowiskiem MRiRW do planu ogólnego gminy Sośno

#### Załączniki:

1. Pismo dotyczące aktu planowania przestrzennego.pdf
2. stanowisko MRiRW do planu ogólnego gminy Sośno.pdf

Dokument został podpisany, aby go zweryfikować należy użyć  
oprogramowania do weryfikacji podpisu

Data złożenia podpisu: 2024-10-15T09:51:13.679Z

**Podpis elektroniczny**

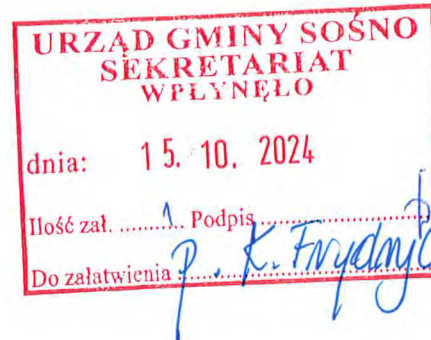




# Minister Rolnictwa i Rozwoju Wsi

Warszawa, 15 października 2024 r.  
znak sprawy: DNI.bi.660.840.2024  
telefon: 22 623 14 04  
e-mail: Robert.Dragan@minrol.gov.pl

Pan  
Piotr Dobrzański  
Wójt Gminy Sośno



Dotyczy: zawiadomienia w sprawie przystąpienia do sporządzenia planu ogólnego gminy Sośno

Szanowny Panie Wójcie,

W związku z zawiadomieniem z dnia 1 października 2024 r. o podjęciu przez Radę Gminy Sośno uchwały nr LXVI/448/2024 z dnia 29 lutego 2024r. w sprawie przystąpienia do sporządzenia planu ogólnego gminy Sośno, Minister Rolnictwa i Rozwoju Wsi, jako organ właściwy do opiniowania projektu planu ogólnego w zakresie kształtowania rolniczej przestrzeni produkcyjnej i rozwoju produkcji rolniczej(1), zwraca się z prośbą, aby przy wyznaczaniu stref planistycznych władze gminy zwróciły szczególną uwagę na potrzebę ochrony rolniczej przestrzeni produkcyjnej i konieczność zapewnienia odpowiedniej przestrzeni dla rozwoju produkcji rolniczej.

Kształtowanie przestrzeni na obszarze gminy jest domeną samorządu lokalnego, niemniej jednak władze gminy przystępując do sporządzenia planu ogólnego, powinny przestrzegać przepisów, w tym ustawy z dnia 3 lutego 1995 r. o ochronie gruntów rolnych i leśnych (u.o.g.r.l.)(2), w szczególności dotyczących ograniczania przeznaczenia gruntów rolnych na cele nierolnicze.

Z uwagi na fakt, że grunty klas I-III stanowią ok. 48% wszystkich użytków rolnych w gminie, w pierwszej kolejności na cele nierolnicze należy przeznaczać grunty

niższych klas bonitacyjnych, które stanowią 52% powierzchni użytków rolnych. Nie można jednak zapominać, że władze gminy powinny bardzo rozsądnie gospodarować wszystkimi gruntami rolnymi położonymi na swoim terenie i nie dopuszczać do ingerencji nierolniczego zainwestowania w rolniczą przestrzeń produkcyjną (bez względu na klasę gruntów rolnych). W związku z tym, projektując w ramach planu ogólnego strefy planistyczne o charakterze nierolniczym, Wójt powinien opierać się na wielokryterialnej analizie, mając m.in. na względzie przepisy art. 3 ust. 1 pkt 1 oraz art. 6 ust. 1 u.o.g.r.l.

Niezbędne jest bowiem zidentyfikowanie posiadanych rezerw inwestycyjnych powstałych w ramach poprzednich procedur planistycznych, terenów mniej przydatnych dla produkcji rolniczej, realnych potrzeb inwestycyjnych, wynikających ze struktury demograficznej lokalnej społeczności i uwarunkowań infrastrukturalnych.

Zrozumiałe jest, że rozwój pozarolniczych inwestycji w gminach wiąże się z koniecznością zmiany przeznaczenia gruntów rolnych na cele inne niż rolnicze. Niemniej jednak rozwój funkcji nierolniczych na terenach rolnych nie może stanowić bariery dla funkcjonujących tam gospodarstw rolnych. Dlatego, w przypadku składania przez rolników wniosków do projektu planu ogólnego, dotyczących wyznaczenia odpowiednich stref planistycznych w zakresie rozwoju gospodarstw rolnych, w tym budowy i rozbudowy budynków inwentarskich, należy wyznaczyć odpowiednią ilość takich stref.

Pragnę zwrócić uwagę, że projektowanie terenów mieszkaniowych jednorodzinnych czy produkcyjno-usługowych przy jednoczesnym rozdzieleniu zwartego obszaru pozostawionych w ich sąsiedztwie terenów upraw rolnych, nie jest uzasadnione ani pod względem racjonalnego gospodarowania gruntami rolnymi ani stworzenia harmonijnej i uporządkowanej przestrzeni o charakterze nierolniczym. Ochrona najcenniejszych dla rolnictwa gruntów ma kluczowe znaczenie dla zrównoważonego rozwoju obszarów wiejskich, ponieważ są one niezbędne do zapewnienia przyszłym pokoleniom bezpieczeństwa żywnościowego.

Z wyrazami szacunku

z up. Ministra Rolnictwa i Rozwoju Wsi  
Lidia Kostańska  
dyrektor  
Departamentu Nieruchomości i  
Infrastruktury Wsi  
/podpisano elektronicznie/

Podstawa prawna:

- (1) ustawa z dnia 27 marca 2003 r. o planowaniu i zagospodarowaniu przestrzennym (Dz. U. z 2023 r. poz. 977 z późn. zm.);
- (2) ustawa z dnia 3 lutego 1995 r. o ochronie gruntów rolnych i leśnych (Dz. U. z 2024 r. poz. 82).



## Pismo dotyczące aktu planowania przestrzennego

### 1. ORGAN, DO KTÓREGO JEST SKŁADANE PISMO

Nazwa: Wójt Gminy Sośno

### 2. RODZAJ PISMA<sup>1)</sup>

- 2.1. wniosek do projektu aktu  2.2. uwaga do konsultowanego projektu aktu<sup>2)</sup>  
 2.3. wniosek o zmianę aktu<sup>3)</sup>  2.4. wniosek o sporządzenie aktu<sup>3)</sup>

### 3. RODZAJ AKTU PLANOWANIA PRZESTRZENNEGO<sup>1)</sup>

- 3.1. plan ogólny gminy  
 3.2. miejscowy plan zagospodarowania przestrzennego, w tym zintegrowany plan inwestycyjny lub miejscowy plan rewitalizacji  
 3.3. uchwała ustalająca zasady i warunki sytuowania obiektów małej architektury, tablic reklamowych i urządzeń reklamowych oraz ogrodzeń, ich gabaryty, standardy jakościowe oraz rodzaje materiałów budowlanych, z jakich mogą być wykonane  
 3.4. audyt krajobrazowy  
 3.5. plan zagospodarowania przestrzennego województwa

### 4. DANE SKŁADAJĄCEGO PISMO<sup>4)</sup>

Imię i nazwisko lub nazwa: **Minister Rolnictwa i Rozwoju Wsi**

Kraj: ..... Województwo: .....

Powiat: ..... Gmina: .....

Ulica: Wspólna Nr domu: 30 Nr lokalu: .....

Miejscowość: Warszawa Kod pocztowy: 00-930 Warszawa

E-mail (w przypadku gdy składający pismo posiada adres e-mail): sekretariat.dni@minrol.gov.pl

Nr tel. (nieobowiązkowo): .....

Adres skrytki ePUAP lub adres do doręczeń elektronicznych<sup>5)</sup>: .....

4.1. Czy składający pismo jest właścicielem lub użytkownikiem wieczystym nieruchomości objętej wnioskiem lub uwagą?

tak  nie

### 5. ADRES DO KORESPONDENCJI SKŁADAJĄCEGO PISMO<sup>4)</sup>

(Nieobowiązkowo)

Kraj: ..... Województwo: .....

Powiat: ..... Gmina: .....

Ulica: ..... Nr domu: ..... Nr lokalu: .....

Miejscowość: ..... Kod pocztowy: .....

### 6. DANE PEŁNOMOCNIKA<sup>4)</sup>

(Nieobowiązkowo)

pełnomocnik  pełnomocnik do doręczeń

Imię i nazwisko: .....

Kraj: ..... Województwo: .....

Powiat: ..... Gmina: .....

Ulica: ..... Nr domu: ..... Nr lokalu: .....

Miejscowość: ..... Kod pocztowy: .....

E-mail (w przypadku gdy pełnomocnik posiada adres e-mail): .....

Nr tel. (nieobowiązkowo): .....

Adres skrytki ePUAP lub adres do doręczeń elektronicznych<sup>5)</sup>: .....

### 7. TREŚĆ PISMA

### 7.1. Treść<sup>6)</sup> Stanowisko Ministra Rolnictwa i Rozwoju Wsi do planu ogólnego.

.....  
.....  
.....  
.....  
.....  
.....  
.....

### 7.2. (Nieobowiązkowo) W przypadku wypełnienia, należy uzupełnić każdą z kolumn tabeli.

Szczegółowe informacje dotyczące treści pisma w odniesieniu do działek ewidencyjnych:

Lp.	7.2.1. Nazwa aktu planowania przestrzennego	7.2.2. Identyfikator działki lub działek ewidencyjnych	7.2.3. Czy teren objęty pismem obejmuje całość działki lub działek ewidencyjnych <sup>7)</sup>	7.2.4. Treść <sup>6)</sup>
1	..... ..... ..... .....	..... ..... ..... .....	<input type="checkbox"/> tak <input type="checkbox"/> nie	..... ..... ..... .....

### 7.3. (Nieobowiązkowo) W przypadku wypełnienia, należy uzupełnić każdą z kolumn tabeli.

Szczegółowe informacje dotyczące działek ewidencyjnych oraz niektórych parametrów – w przypadku zaznaczenia w pkt 2: wniosku do projektu aktu (pkt 2.1), uwagi do konsultowanego projektu aktu (pkt 2.2) lub wniosku o zmianę aktu (pkt 2.3) oraz w pkt 3: planu ogólnego gminy (pkt 3.1) lub miejscowego planu zagospodarowania przestrzennego, w tym zintegrowanego planu inwestycyjnego lub miejscowego planu rewitalizacji (pkt 3.2):

Lp.	7.3.1. Nazwa planu ogólnego gminy lub miejscowego planu zagospodarowania przestrzennego	7.3.2. Identyfikator działki lub działek ewidencyjnych	7.3.3. Czy teren objęty pismem obejmuje całość działki lub działek ewidencyjnych <sup>7)</sup>	7.3.4. Nazwa lub nazwy klasy przeznaczenia terenu (albo symbol lub symbole klasy przeznaczenia terenu) <sup>8)</sup>	7.3.5. Maksymalny udział powierzchni zabudowy [%]	7.3.6. Maksymalna wysokość zabudowy [m]	7.3.7. Minimalny udział powierzchni biologicznie czynnej [%]
1	..... ..... ..... .....	..... ..... ..... .....	<input type="checkbox"/> tak <input type="checkbox"/> nie	..... ..... ..... .....	..... ..... ..... .....	..... ..... ..... .....	..... ..... ..... .....

## 8. OŚWIADCZENIE W SPRAWIE KORESPONDENCJI ELEKTRONICZNEJ

Wyrażam zgodę       Nie wyrażam zgody

na doręczanie korespondencji w niniejszej sprawie za pomocą środków komunikacji elektronicznej w rozumieniu art. 2 pkt 5 ustawy z dnia 18 lipca 2002 r. o świadczeniu usług drogą elektroniczną (Dz. U. z 2020 r. poz. 344).

## 9. ZAŁĄCZNIKI

- Pełnomocnictwo do reprezentowania składającego pismo lub pełnomocnictwo do doręczeń (zgodnie z ustawą z dnia 16 listopada 2006 r. o opłacie skarbowej (Dz. U. z 2023 r. poz. 2111)) – jeżeli składający pismo działa przez pełnomocnika.
- Potwierdzenie uiszczenia opłaty skarbowej od pełnomocnictwa – jeżeli obowiązek uiszczenia takiej opłaty wynika z ustawy z dnia 16 listopada 2006 r. o opłacie skarbowej.
- (Nieobowiązkowo). Określenie granic terenu w formie graficznej w przypadku wskazania terenu objętego pismem jako części działki ewidencyjnej lub działek ewidencyjnych.
- (Nieobowiązkowo). Inne załączniki – w przypadku zaznaczenia pola należy podać nazwy załączników.<sup>9)</sup> Stanowisko Ministra Rolnictwa i Rozwoju Wsi do planu ogólnego.

## 10. PODPIS SKŁADAJĄCEGO PISMO (PEŁNOMOCNIKA) I DATA PODPISU

Podpis powinien być czytelny. Podpis i datę podpisu umieszcza się w przypadku składania pisma w postaci papierowej.

Podpis: .....

Data: .....

---

<sup>1)</sup> Można zaznaczyć więcej niż jedno pole. W ramach jednego pisma można wybrać tylko te akty, w przypadku których pismo będzie wysyłane do tego samego organu wskazanego w pkt 1. W przypadku gdy treść wniosku lub uwagi związana jest z dokumentem powiązany z aktem planowania przestrzennego (np. sporządzanej w toku procedowania aktu, w ramach strategicznej oceny oddziaływania na środowisko, prognozy oddziaływania na środowisko), należy w pkt 3 wybrać rodzaj aktu planowania przestrzennego, którego ten dokument dotyczy, po czym wprowadzić treść wniosku lub uwagi w pkt 7.1 lub 7.2.

<sup>2)</sup> Nie dotyczy planu zagospodarowania przestrzennego województwa.

<sup>3)</sup> Nie dotyczy planu zagospodarowania przestrzennego województwa i audytu krajobrazowego.

<sup>4)</sup> W pkt 4 należy podać adres zamieszkania albo siedziby składającego pismo. W przypadku wypełnienia pkt 5 podaje się adres do korespondencji składającego pismo, jeżeli jest inny niż adres podany w pkt 4. W przypadku wypełnienia pkt 6 podaje się adres zamieszkania albo siedziby pełnomocnika. W przypadku większej liczby składających pismo lub pełnomocników dane kolejnych składających pismo lub pełnomocników dodaje się w formularzu albo zamieszcza na osobnych stronach i dołącza do formularza.

<sup>5)</sup> Adres skrytki ePUAP lub adres do doręczeń elektronicznych wskazuje się w przypadku wyrażenia zgody na doręczanie korespondencji za pomocą środków komunikacji elektronicznej, z zastrzeżeniem przypadków, w których organ, zgodnie z przepisami ustawy z dnia 18 listopada 2020 r. o doręczeniach elektronicznych (Dz. U. z 2023 r. poz. 285, z późn. zm.), ma obowiązek doręczenia korespondencji na adres do doręczeń elektronicznych.

<sup>6)</sup> Maksymalna liczba znaków w pkt 7.1. wynosi 1000, natomiast w przypadku pkt 7.2.4. wartość ta odnosi się do pojedynczego wiersza. W przypadku potrzeby dodatkowego uzasadnienia, które wykracza poza wskazany limit znaków, uzasadnienie zamieszcza się na osobnych stronach i dołącza do formularza. W przypadku większej liczby wierszy w pkt 7.2.4. kolejne wiersze dodaje się w formularzu albo zamieszcza na osobnych stronach i dołącza do formularza.

<sup>7)</sup> W przypadku zaznaczenia pola „nie” (wskazania terenu objętego pismem jako części działki ewidencyjnej lub działek ewidencyjnych) można dodać załącznik z określeniem granic terenu w formie graficznej.

<sup>8)</sup> Podaje się nazwę lub symbol klasy przeznaczenia terenu zgodnie ze standardami określonymi w przepisach wykonawczych wydanych na podstawie art. 16 ust. 2 ustawy z dnia 27 marca 2003 r. o planowaniu i zagospodarowaniu przestrzennym (Dz. U. z 2023 r. poz. 977, z późn. zm.).

<sup>9)</sup> W przypadku dołączenia do pisma załączników zawierających dane osobowe, inne niż wymienione w pkt 4, 5 i 6, załączniki te należy zanonimizować, tj. ukryć dane osobowe.



**UPP - Urzędowe Poświadczenie Przedłożenia**

Identyfikator Poświadczenia: ePUAP-UPP144022984

**Adresat dokumentu, którego dotyczy poświadczenie**

Nazwa adresata dokumentu: URZĄD GMINY SOŚNO

Identyfikator adresata: 0413032

Rodzaj identyfikatora adresata: ePUAP-ID

**Nadawca dokumentu, którego dotyczy poświadczenie**

Nazwa nadawcy: MINISTERSTWO ROLNICTWA I ROZWOJU WSI

Identyfikator nadawcy: 5s4i53wlll

Rodzaj identyfikatora nadawcy: ePUAP-ID

**Dane poświadczenia**

Data doręczenia: 2024-10-15T12:51:13.705

Data wytworzenia poświadczenia: 2024-10-15T12:51:13.705

Identyfikator dokumentu, którego dotyczy poświadczenie: DOK203325940

**Dane uzupełniające (opcjonalne)**

Rodzaj informacji uzupełniającej: Źródło

Wartość informacji uzupełniającej: Poświadczenie wystawione przez platformę ePUAP

Rodzaj informacji uzupełniającej: Identyfikator ePUAP dokumentu

Wartość informacji uzupełniającej: 203325940

Rodzaj informacji uzupełniającej: Informacja

Wartość informacji uzupełniającej: Zgodnie z art. 39<sup>1</sup> par. 1 k.p.a., w związku z art. 158 ust. 1 ustawy o doręczeniach elektronicznych, pisma powiązane z przedłożonym dokumentem będą przesyłane za pomocą środków komunikacji elektronicznej.

Rodzaj informacji uzupełniającej: Pouczenie

Wartość informacji uzupełniającej: Zgodnie z art. 39<sup>1</sup> par. 1d k.p.a., w związku z art. 158 ust. 1 ustawy o doręczeniach elektronicznych, istnieje możliwość rezygnacji z doręczania pism za pomocą środków komunikacji elektronicznej.

**Dane dotyczące podpisu**

Poświadczenie zostało podpisane - aby je zweryfikować należy użyć oprogramowania do weryfikacji podpisu

Lista podpisanych elementów (referencji):

referencja ID-3a7c56f5e2fa74eee84575a88bc24030 :

referencja ID-1a704ca27a5cebdf83fd1d9ded61ecd3 : ePismo%20So%C5%9Bno.xml

referencja : #xades-id-d47d9212babe86e745037b494d146c31



Bydgoszcz, 08.10.2024 r.  
K2400286184/ WEO24P183936

**URZĄD GMINY SOŚNO  
SEKRETARIAT  
WPLYNĘŁO**

dnia: 17. 10. 2024

Ilość zał. .... Podpis .....

Do załatwienia .....

Urząd Gminy Sośno  
ul. Nowa 1  
89-412 Sośno


**Dotyczy:** projektu planu ogólnego gminy Sośno

W odpowiedzi na Państwa pismo z dnia 02.10.2024 dot. Uchwały nr LXVI/448/2024 Rady Gminy Sośno (data wpływu 07.10.2024 r.) w sprawie, planu ogólnego gminy Sośno w załączeniu przesyłamy wniosek.

W przypadku Państwa pytań bądź wątpliwości prosimy o kontakt z pracownikami ENEA Operator sp. z o.o. Oddział Dystrybucji Bydgoszcz, nr telefonu 052-313-13-83, e-mail [katarzyna.nawrocka-wisniewska@operator.enea.pl](mailto:katarzyna.nawrocka-wisniewska@operator.enea.pl)

Z poważaniem

Enea Operator Sp. z o.o.  
Oddział Dystrybucji Bydgoszcz  
Wydział Przyłączeń i Rozwoju Sieci  
Koordynator



Ireneusz Steinborn

załączniki:

1 egz. wniosku do ogólnego planu gminy Sośno

K/o:

RR/KN - a/a

**Centrala**

Enea Operator Sp. z o.o.  
60-479 Poznań, Strzeszyńska 58

tel. +48 / 61 850 41 10  
faks +48 / 61 850 44 47

NIP 782-23-77-160  
REGON 300455398

kontakt@operator.enea.pl  
www.operator.enea.pl



## Pismo dotyczące aktu planowania przestrzennego

### 1. ORGAN, DO KTÓREGO JEST SKŁADANE PISMO

Nazwa: Urząd Gminy Sośno

### 2. RODZAJ PISMA<sup>1)</sup>

- 2.1. wniosek do projektu aktu  2.2. uwaga do konsultowanego projektu aktu<sup>2)</sup>  
 2.3. wniosek o zmianę aktu<sup>3)</sup>  2.4. wniosek o sporządzenie aktu<sup>3)</sup>

### 3. RODZAJ AKTU PLANOWANIA PRZESTRZENNEGO<sup>1)</sup>

- 3.1. plan ogólny gminy  
 3.2. miejscowy plan zagospodarowania przestrzennego, w tym zintegrowany plan inwestycyjny lub miejscowy plan rewitalizacji  
 3.3. uchwała ustalająca zasady i warunki sytuowania obiektów małej architektury, tablic reklamowych i urządzeń reklamowych oraz ogrodzeń, ich gabaryty, standardy jakościowe oraz rodzaje materiałów budowlanych, z jakich mogą być wykonane  
 3.4. audyt krajobrazowy  
 3.5. plan zagospodarowania przestrzennego województwa

### 4. DANE SKŁADAJĄCEGO PISMO<sup>4)</sup>

Imię i nazwisko lub nazwa: ENEA Operator sp. z o.o.

Kraj: Polska

Województwo: Kujawsko Pomorskie

Powiat: Bydgoski

Gmina: Bydgoszcz

Ulica: Dr. E. Warmińskiego Nr domu: 8

Miejscowość: Bydgoszcz, Kod pocztowy: 85-054

E-mail (w przypadku gdy składający pismo posiada adres e-mail):

katarzyna.nawrocka-wisniewska@operator.enea.pl

Nr tel. (nieobowiązkowo): 523131383

Adres skrytki ePUAP lub adres do doręczeń elektronicznych<sup>5)</sup>:

4.1. Czy składający pismo jest właścicielem lub użytkownikiem wieczystym nieruchomości objętej wnioskiem lub uwagą?

- tak  nie

### 5. ADRES DO KORESPONDENCJI SKŁADAJĄCEGO PISMO<sup>4)</sup>

(Nieobowiązkowo)

Kraj: ..... Województwo: .....

Powiat: ..... Gmina: .....

Ulica: ..... Nr domu: ..... Nr lokalu: .....

Miejscowość: ..... Kod pocztowy: .....

### 6. DANE PEŁNOMOCNIKA<sup>4)</sup>

(Nieobowiązkowo)

- pełnomocnik  pełnomocnik do doręczeń

Imię i nazwisko: .....

Kraj: ..... Województwo: .....

Powiat: ..... Gmina: .....

Ulica: ..... Nr domu: ..... Nr lokalu: .....

Miejscowość: ..... Kod pocztowy: .....

E-mail (w przypadku gdy pełnomocnik posiada adres e-mail): .....

Nr tel. (nieobowiązkowo): .....

Adres skrytki ePUAP lub adres do doręczeń elektronicznych<sup>5)</sup>: .....

## 7. TREŚĆ PISMA

### 7.1. Treść<sup>6)</sup>

Dotyczy: sporządzenia planu ogólnego gminy Sośno

W odpowiedzi na Państwa pismo z dnia 02.10.2024 r. znak: RI.6721.1.2024 (data wpływu (01.10.2024.) w sprawie przystąpienia do sporządzenia planu ogólnego gminy Sośno, (zwanego dalej: „Planem”) informujemy, iż:

Na obszarach objętych przedmiotowym Planem zlokalizowana jest następująca istniejąca infrastruktura techniczna elektroenergetyczna dystrybucyjna (sieć dystrybucyjna energii elektrycznej) będąca na majątku i pozostająca w eksploatacji ENEA Operator:

- a. linia napowietrzna 110 kV relacji GPZ Koronowo Miasto – GPZ Sępólno (KOR-SEP),
  - b. linie napowietrzne i kablowa średniego napięcia (SN-15 kV),
  - c. linie napowietrzne i kablowe niskiego napięcia (nn-0,4 kV),
  - d. stacje elektroenergetyczne SN/nn.
- 1) W zależności od prognozowanego zapotrzebowania na moc należy przewidzieć miejsce pod ewentualne budowy nowych stacji elektroenergetycznych 110 kV i SN (w tym stacji SN/nn) wraz z dojazdem do nich bezpośrednio od strony drogi publicznej, bez określania wymogu linii zabudowy oraz umożliwić lokalizację nowych linii elektroenergetycznych 110 kV, SN i nn dla zasilania nowych obiektów.
  - 2) W załączeniu przesyłamy poglądową mapę/schemat sieci SN i WN na terenie gminy Sośno.

W związku z powyższym wnioskujemy o wprowadzenie do projektu Planu zagospodarowania przestrzennego niżej wymienionych zapisów:

- 1) Definicja: „Sieć dystrybucyjna energii elektrycznej: sieć elektroenergetyczna wysokich, średnich i niskich napięć, za której ruch sieciowy jest odpowiedzialny operator systemu dystrybucyjnego (OSD) (poprzez sieć elektroenergetyczną należy rozumieć zespół połączonych wzajemnie linii i stacji elektroenergetycznych przeznaczonych do przesyłania i rozdzielania energii elektrycznej). Do sieci dystrybucyjnej energii elektrycznej OSD nie należy kwalifikować linii i stacji elektroenergetycznych nie będących własnością OSD”.
- 2) „Należy zachować lokalizację istniejącej sieci dystrybucyjnej energii elektrycznej oraz uwzględnić wynikające z jej istnienia obostrzenia w zagospodarowaniu terenu.

Wzdłuż przebiegu istniejących i planowanych linii elektroenergetycznych będących częścią sieci dystrybucyjnej energii elektrycznej uwzględnić pasy technologiczne (pasy ochrony funkcyjnej) w obrębie tycheż linii.

Wyznacza się pasy technologiczne wzdłuż projektowanych i istniejących linii elektroenergetycznych dystrybucyjnych, w poziomie nie mniejsze niż:

- dla linii napowietrznych WN-110 kV – 22 m (po 11 m po każdej ze stron od osi linii);
- dla linii napowietrznych SN – 14 m (po 7 m po każdej ze stron od osi linii);
- dla linii napowietrznych nn-0,4 kV – 7 m (po 3,5 m po każdej ze stron od osi linii);
- dla linii kablowych WN – 1,0 m (po 0,5 m po każdej ze stron od osi linii);
- dla linii kablowych SN i nn-0,4 kV – 0,5 m (po 0,25 m po każdej ze stron od osi linii).

Utworzenie pasów technologicznych wzdłuż linii nie powoduje wyłączenia terenu z zagospodarowania, jedynie może wprowadzać ewentualne obostrzenia.

W pasach technologicznych obowiązuje w szczególności zakaz sadzenia roślinności wysokiej i o rozbudowanym systemie korzeniowym, w tym obowiązuje szerokość pasa wycinki podstawowej drzew na trasie linii wg przepisów odrębnych.

Pasy technologiczne linii napowietrznych 110 kV uwidocznione są dodatkowo w części graficznej dokumentu. Pasy technologiczne nie są równoznaczne z pasami określonymi na potrzeby ustanawiania służebności przesyłu, które wyznacza się w oparciu o inne przepisy.”

W przypadkach:

- a) projektowania zmian zagospodarowania terenu w pasach technologicznych,
- b) planowania robot budowlanych w odległości liczonyj w poziomie do skrajnych przewodów lub toru kabla, mniejszej niż:
  - 15 m dla linii napowietrznych WN-110 kV;
  - 10 m dla linii napowietrznych SN-20 kV;
  - 5 m dla linii napowietrznych SN-15 kV;
  - 3 m dla linii napowietrznych nn-0,4 kV;
  - 3 m dla linii kablowych WN-110 kV;
  - 2,5 m dla linii kablowych SN, nn

należy dokonywać uzgodnień branżowych z właścicielem tych linii, w szczególności w przypadkach planowania budowy, przebudowy lub remontu obiektu.

- 3) „Wszystkie obiekty przewidywane do budowy, przebudowy lub remontu w zblizeniu lub na skrzyżowaniu z infrastrukturą techniczną elektroenergetyczną podlegają przepisom odrębnym.”  
Usunięcie ewentualnych kolizji wynikających z planowanych zmian zagospodarowania przestrzennego terenu z istniejącą siecią dystrybucyjną energii elektrycznej i/lub infrastrukturą techniczną lub infrastrukturą teletechniczną będącą na majątku ENEA Operator jest możliwe na zasadach określonych przez właściciela sieci kosztem i staraniem wnioskodawcy, któremu infrastruktura elektroenergetyczna koliduje.
- 4) „Dopuszcza się budowę nowej infrastruktury technicznej elektroenergetycznej oraz przebudowę, remont i utrzymanie istniejącej infrastruktury technicznej elektroenergetycznej, na podstawie przepisów odrębnych.”  
„Umożliwia się budowę nowej oraz rozbudowę, przebudowę i remont istniejącej infrastruktury technicznej elektroenergetycznej dystrybucyjnej z zastosowaniem:
- linii elektroenergetycznych WN, SN i nn wraz z przyłączami w wykonaniu kablowym i/lub napowietrznym,
  - stacji elektroenergetycznych 110 kV (w tym stacji 110 kV/SN) i SN (w tym stacji SN/nn) w wykonaniu wewnątrzowym i/lub napowietrznym.
- Umożliwia się lokalizację infrastruktury technicznej elektroenergetycznej dystrybucyjnej liniowej i elementów energetycznych z nią związanych w pasach drogowych/układach komunikacyjnych tj. terenach ogólnie dostępnych dla prowadzenia sieci.” Odstępstwo od ww. zasady jest możliwe po uzgodnieniu lokalizacji trasy inwestycji pomiędzy właścicielami terenu i gestorem sieci bez konieczności zmiany dokumentu planistycznego.
- 5) „Wyznacza się tereny dla potrzeb lokalizacji stacji elektroenergetycznych wraz z możliwością wprowadzenia/ wyprowadzenia do/z stacji linii elektroenergetycznych.”
- 6) „Planowane kubaturowe stacje elektroenergetyczne (w tym stacje transformatorowe SN/nn) będące własnością OSD są realizowane jako obiekty naziemne, wolnostojące. Nieprzekraczalna linia zabudowy, minimalna powierzchnia działki, szerokość frontu działki, wyznaczenie miejsc postojowych nie dotyczą istniejących i planowanych obiektów infrastruktury technicznej elektroenergetycznej.”
- 7) „Dopuszcza się prawo do podziału istniejących działek celem wydzielenia terenów dla lokalizacji stacji elektroenergetycznych wraz z możliwością wprowadzenia do stacji linii elektroenergetycznych zgodnie z przepisami odrębnymi.”
- 8) „Dopuszcza się lokalizację stacji elektroenergetycznych na terenach o innym przeznaczeniu wraz z możliwością wprowadzenia do stacji linii elektroenergetycznych zgodnie z przepisami odrębnymi.”
- 9) „Zaopatrzenie w energię elektryczną odbywa się z planowanej, budowanej, przebudowywanej, remontowanej i istniejącej infrastruktury technicznej elektroenergetycznej na podstawie przepisów odrębnych.”
- 10) „Dopuszcza się lokalizację stacji elektroenergetycznych średniego napięcia zlokalizowanych w budynkach na pierwszej kondygnacji nadziemnej z bezpośrednim dostępem z zewnątrz wraz z możliwością wprowadzenia do stacji linii elektroenergetycznych zgodnie z przepisami odrębnymi ”.
- 11) „Zapewnia się swobodny dostęp i dojazd do infrastruktury technicznej elektroenergetycznej, w tym stacji elektroenergetycznych, linii elektroenergetycznych oraz konstrukcji wsporczych (słupów) w celu przeprowadzania prac eksploatacyjnych lub usuwania awarii”.
- 12) „Tereny lokalizacji źródeł energii dopuszczają łączne usytuowanie do (określić liczbę źródeł energii) szt. siłowni wiatrowych, biogazowni, biogazowni rolniczych, instalacji fotowoltaicznych, instalacji spalania biomasy, instalacji termicznego przekształcania odpadów, instalacji spalania wielopaliwowego (itd.; wskazać rodzaj źródła energii) o mocy do (określić moc pojedynczego źródła energii/instalacji, np. 3 MW / szt).”
- 13) „Przy lokalizacji nowych jednostek (turbin) zespołów elektrowni wiatrowych należy zapewniać zachowanie odległości od skrajnych przewodów napowietrznych linii elektroenergetycznych, będących częścią sieci dystrybucyjnej energii elektrycznej.  
Wyznacza się odległości lokalizacji poszczególnych turbin wiatrowych od istniejących i projektowanych linii elektroenergetycznych dystrybucyjnych, w poziomie nie mniejsze niż:
- 10,0 m od osi linii nn-0,4 kV jednotorowej do średnicy koła wiatrakowego;
  - 12,5 m od osi linii SN-15 kV (20 kV) jednotorowej do średnicy koła wiatrakowego;
  - 12,5 m od osi linii nn-0,4 kV wielotorowej do średnicy koła wiatrakowego;
  - 15,0 m od osi linii SN-15 kV (20 kV) wielotorowej do średnicy koła wiatrakowego
  - 3×średnica koła wiatrakowego od skrajnego przewodu linii o napięciu 110 kV nie posiadającej specjalnych amortyzatorów do tłumienia drgań do średnicy koła wiatrakowego;
  - średnica koła wiatrakowego od skrajnego przewodu linii o napięciu 110 kV posiadającej specjalne amortyzatory do tłumienia drgań do średnicy koła wiatrakowego”.
- 14) „Przy lokalizacji nowych instalacji fotowoltaicznych należy zapewniać w trakcie budowy, użytkowania/eksploatacji zachowanie odległości od osi linii elektroenergetycznej, będącej częścią sieci dystrybucyjnej energii elektrycznej.  
Wyznacza się odległości lokalizacji poszczególnych instalacji fotowoltaicznych od osi istniejących i projektowanych linii elektroenergetycznych dystrybucyjnych, w poziomie nie mniejsze niż:

- dla linii napowietrznych WN – 11 m po każdej ze stron od osi linii;
- dla linii napowietrznych SN – 7 m po każdej ze stron od osi linii;
- dla linii napowietrznych nn – 3,5 m po każdej ze stron od osi linii,
- dla linii kablowych SN i nn – 0,7 m po każdej ze stron od osi linii;
- dla linii kablowych WN – 1,5 m po każdej ze stron od osi linii.

*Uwaga: w przypadku kilku linii kablowych prowadzonych równolegle obok siebie, pas technologiczny liczy się 1,5 metra dla WN lub 0,7 m dla SN od osi skrajnej linii.*

*W pasach technologicznych obowiązuje w szczególności zakaz sytuowania instalacji fotowoltaicznych, sadzenia roślinności wysokiej i o rozbudowanym systemie korzeniowym, w tym obowiązuje szerokość pasa wycinki podstawowej drzew na trasie linii wg przepisów odrębnych.*

*Pasy technologiczne linii napowietrznych uwidocznione są dodatkowo w części graficznej dokumentu. Pasy technologiczne nie są równoznaczne z pasami określonymi na potrzeby ustanawiania służebności przesyłu, które wyznacza się w oparciu o inne przepisy."*

- 15) Rozmieszczenie źródeł energii o mocy przekraczającej 500 kW, uwidocznione zostało dodatkowo w części graficznej dokumentu.
- 16) „W przypadku planowania źródła energii w sąsiedztwie infrastruktury technicznej elektroenergetycznej należy przedstawić OSD sposób zagospodarowania działek przeznaczonych pod zabudowę tego źródła uwzględniający swobodny dostęp i dojazd służb OSD do istniejącej infrastruktury w celu przeprowadzania prac eksploatacyjnych lub usuwania awarii”.
- 17) „Przeznaczenie terenów dla lokalizacji źródeł energii nie jest jednoznaczne z możliwością przyłączenia do sieci elektroenergetycznej. Rozpatrzenie możliwości przyłączenia źródła do sieci elektroenergetycznej odbywa się zgodnie z przepisami odrębnymi.”

ENEA Operator Sp. z o.o. zwraca uwagę, że stworzenie możliwości prawnych prawidłowej eksploatacji, modernizacji, budowy i rozbudowy sieci elektroenergetycznej jest jednym z podstawowych warunków realizacji obiektów ujętych w opracowaniu, dostarczania do nich energii elektrycznej o prawidłowych parametrach, a zatem jest warunkiem prawidłowego funkcjonowania tych obiektów.

Ponadto prosimy o przesłanie do ENEA Operator /Oddział w Bydgoszczy projektu Planu do zaopiniowania, a po uchwaleniu tych dokumentów przesłanie prawomocnego egzemplarza w wersji elektronicznej (opcja preferowana z plikami w formacie TIFF lub JPEG), bądź wskazanie miejsca jego pobrania.

7.2. (Nieobowiązkowo). W przypadku wypełnienia, należy uzupełnić każdą z kolumn tabeli.

Szczegółowe informacje dotyczące treści pisma w odniesieniu do działek ewidencyjnych:

Lp.	7.2.1. Nazwa aktu planowania przestrzennego	7.2.2. Identyfikator działki lub działek ewidencyjnych	7.2.3. Czy teren objęty pismem obejmuje całość działki lub działek ewidencyjnych <sup>7)</sup>	7.2.4. Treść <sup>6)</sup>
1	.....	.....	<input type="checkbox"/> tak <input type="checkbox"/> nie	..... ..... .....

7.3. (Nieobowiązkowo). W przypadku wypełnienia, należy uzupełnić każdą z kolumn tabeli.

Szczegółowe informacje dotyczące działek ewidencyjnych oraz niektórych parametrów – w przypadku zaznaczenia w pkt 2: wniosku do projektu aktu (pkt 2.1), uwagi do konsultowanego projektu aktu (pkt 2.2) lub wniosku o zmianę aktu (pkt 2.3) oraz w pkt 3: planu ogólnego gminy (pkt 3.1) lub miejscowego planu zagospodarowania przestrzennego, w tym zintegrowanego planu inwestycyjnego lub miejscowego planu rewitalizacji (pkt 3.2):

Lp.	7.3.1. Nazwa planu ogólnego gminy lub miejscowego planu zagospodarowania przestrzennego	7.3.2. Identyfikator działki lub działek ewidencyjnych	7.3.3. Czy teren objęty pismem obejmuje całość działki lub działek ewidencyjnych <sup>7)</sup>	7.3.4. Nazwa lub nazwy klasy przeznaczenia terenu (albo symbol lub symbole klasy przeznaczenia terenu <sup>8)</sup>	7.3.5. Maksymalny udział powierzchni zabudowy [%]	7.3.6. Maksymalna wysokość zabudowy [m]	7.3.7. Minimalny udział powierzchni biologicznie czynnej [%]
1	.....	.....	<input type="checkbox"/> tak <input type="checkbox"/> nie	..... ..... .....	..... ..... .....	..... ..... .....	..... ..... .....

## 8. OŚWIADCZENIE W SPRAWIE KORESPONDENCJI ELEKTRONICZNEJ

Wyrażam zgodę  Nie wyrażam zgody

na doręczanie korespondencji w niniejszej sprawie za pomocą środków komunikacji elektronicznej w rozumieniu art. 2 pkt 5 ustawy z dnia 18 lipca 2002 r. o świadczeniu usług drogą elektroniczną (Dz. U. z 2020 r. poz. 344).

## 9. ZAŁĄCZNIKI

- Pełnomocnictwo do reprezentowania składającego pismo lub pełnomocnictwo do doręczeń (zgodnie z ustawą z dnia 16 listopada 2006 r. o opłacie skarbowej (Dz. U. z 2023 r. poz. 2111)) – jeżeli składający pismo działa przez pełnomocnika.
- Potwierdzenie uiszczenia opłaty skarbowej od pełnomocnictwa – jeżeli obowiązek uiszczenia takiej opłaty wynika z ustawy z dnia 16 listopada 2006 r. o opłacie skarbowej.
- (Nieobowiązkowo). Określenie granic terenu w formie graficznej w przypadku wskazania terenu objętego pismem jako części działki ewidencyjnej lub działek ewidencyjnych.
- (Nieobowiązkowo). Inne załączniki – w przypadku zaznaczenia pola należy podać nazwy załączników.<sup>9)</sup>

## 10. PODPIS SKŁADAJĄCEGO PISMO (PEŁNOMOCNIKA) I DATA PODPISU

Podpis powinien być czytelny. Podpis i datę podpisu umieszcza się w przypadku składania pisma w postaci papierowej.

Podpis: .....

Data: 15.10.2024 r.

- <sup>1)</sup> Można zaznaczyć więcej niż jedno pole. W ramach jednego pisma można wybrać tylko te akty, w przypadku których pismo będzie wysyłane do tego samego organu wskazanego w pkt 1. W przypadku gdy treść wniosku lub uwagi związana jest z dokumentem powiązany z aktem planowania przestrzennego (np. sporządzanej w toku procedowania aktu, w ramach strategicznej oceny oddziaływania na środowisko, prognozy oddziaływania na środowisko), należy w pkt 3 wybrać rodzaj aktu planowania przestrzennego, którego ten dokument dotyczy, po czym wprowadzić treść wniosku lub uwagi w pkt 7.1 lub 7.2.
- <sup>2)</sup> Nie dotyczy planu zagospodarowania przestrzennego województwa.
- <sup>3)</sup> Nie dotyczy planu zagospodarowania przestrzennego województwa i audytu krajobrazowego.
- <sup>4)</sup> W pkt 4 należy podać adres zamieszkania albo siedziby składającego pismo. W przypadku wypełnienia pkt 5 podaje się adres do korespondencji składającego pismo, jeżeli jest inny niż adres podany w pkt 4. W przypadku wypełnienia pkt 6 podaje się adres zamieszkania albo siedziby pełnomocnika. W przypadku większej liczby składających pismo lub pełnomocników dane kolejnych składających pismo lub pełnomocników dodaje się w formularzu albo zamieszcza na osobnych stronach i dołącza do formularza.
- <sup>5)</sup> Adres skrytki ePUAP lub adres do doręczeń elektronicznych wskazuje się w przypadku wyrażenia zgody na doręczanie korespondencji za pomocą środków komunikacji elektronicznej, z zastrzeżeniem przypadków, w których organ, zgodnie z przepisami ustawy z dnia 18 listopada 2020 r. o doręczeniach elektronicznych (Dz. U. z 2023 r. poz. 285, z późn. zm.), ma obowiązek doręczenia korespondencji na adres do doręczeń elektronicznych.
- <sup>6)</sup> Maksymalna liczba znaków w pkt 7.1 wynosi 1000, natomiast w przypadku pkt 7.2.4 wartość ta odnosi się do pojedynczego wiersza. W przypadku potrzeby dodatkowego uzasadnienia, które wykracza poza wskazany limit znaków, uzasadnienie zamieszcza się na osobnych stronach i dołącza do formularza. W przypadku większej liczby wierszy w pkt 7.2.4 kolejne wiersze dodaje się w formularzu albo zamieszcza na osobnych stronach i dołącza do formularza.
- <sup>7)</sup> W przypadku zaznaczenia pola „nie” (wskazania terenu objętego pismem jako części działki ewidencyjnej lub działek ewidencyjnych) można dodać załącznik z określeniem granic terenu w formie graficznej.
- <sup>8)</sup> Podaje się nazwę lub symbol klasy przeznaczenia terenu zgodnie ze standardami określonymi w przepisach wykonawczych wydanych na podstawie art. 16 ust. 2 ustawy z dnia 27 marca 2003 r. o planowaniu i zagospodarowaniu przestrzennym (Dz. U. z 2023 r. poz. 977, z późn. zm.).
- <sup>9)</sup> W przypadku dołączenia do pisma załączników zawierających dane osobowe, inne niż wymienione w pkt 4, 5 i 6, załączniki te należy zanonimizować, tj. ukryć dane osobowe.



GW Wody Polskie - RZGW Gdańsk  
80-804 Gdańsk  
Gdańsk (miasto)  
ul. ks. Franciszka Rogaczewskiego 9/19

Gdańsk (miasto), 2024-10-21

URZĄD GMINY SOŚNO  
SOŚNO  
SOŚNO  
UL. NOWA 1

INNE PISMO

Odpowiedź na pismo RI.6721.1.2024

Odpowiedź na pismo RI.6721.1.2024

Załączniki:

1. [pdf\\_GC.ZPU.0147.22.2024 odp do Zaw Plan Ogólny Gm Sośno.docx.pdf](#)
2. [pdf\\_GC.ZPU.0147.22.2024 odp do Zaw Plan Ogólny Gm Sośno.docx-sig.pdf](#)

Dokument został podpisany, aby go zweryfikować należy użyć  
oprogramowania do weryfikacji podpisu

Data złożenia podpisu: 2024-10-21T08:25:40.298+02:00

**Podpis elektroniczny**





Państwowe  
Gospodarstwo Wodne  
Wody Polskie

Chojnice, 10.10.2024 r.

GC.ZPU.0147.22.2024.PK



**Urząd Gminy Sośno**

**ul. Nowa 1**

**89-412 Sośno**

**Dotyczy:** pisma znak RI.6721.1.2024 z dnia 02.10.2024r. w sprawie zawiadomienia o przystąpieniu do sporządzenia planu ogólnego Gminy Sośno

Państwowe Gospodarstwo Wodne Wody Polskie Zarząd Zlewni w Chojnicach w odpowiedzi na przedmiotowe pismo informuje, że na części Gminy Sośno położonej na obszarze Zarządu Zlewni w Chojnicach występuje rzeka Krówka, będąca śródlądową wodą powierzchniową płynącą stanowiącą własność Skarbu Państwa, w stosunku do której prawa właścicielskie wykonuje Państwowe Gospodarstwo Wodne Wody Polskie.

Jednocześnie informuję, że zgodnie z prowadzoną na podstawie art. 196 ust. 1 i 14 ustawy Prawo wodne (Dz. U. z 2024 r. poz. 1087) ewidencją urządzeń melioracji wodnych oraz zmeliorowanych gruntów, na części Gminy Sośno położonej na obszarze Zarządu Zlewni w Chojnicach występują liczne obszary zmeliorowane urządzeniami drenarskimi oraz rowami otwartymi. Ponadto nie wyklucza się występowania niezaewidencjonowanych podziemnych i naziemnych urządzeń melioracji wodnych, które również należy zachować w stanie nienaruszonym.

Przypominam, że zgodnie z art. 388 ust. 1, art. 389 pkt 6 w związku z art. 17 ust. 1 pkt 3 i 4 ww. ustawy Prawo wodne, na wykonanie, odbudowę, rozbudowę, nadbudowę, przebudowę, rozbiórkę lub likwidację urządzeń wodnych lub urządzeń melioracji wodnych wymagane jest uzyskanie zgody wodnoprawnej. Organem właściwym w sprawie zgód wodnoprawnych są właściwe organy Wód Polskich zgodnie z art. 397 ust. 1 ww. ustawy Prawo wodne.

Dyrektor  
Maria Ossowska

/podpis kwalifikowany/

**Rozdzielnik:**

1. Adresat
2. a/a

Państwowe Gospodarstwo Wodne Wody Polskie  
Zarząd Zlewni w Chojnicach  
ul. Łużycka 1A, 89-600 Chojnice  
T./F. 52 397 52 02 • E. zz-chojnice@wody.gov.pl

www.gov.pl/wody-polskie

GW Wody Polskie - RZGW Gdańsk  
80-804 Gdańsk  
Gdańsk (miasto)  
ul. ks. Franciszka Rogaczewskiego 9/19

Gdańsk (miasto), 2024-10-21

URZĄD GMINY SOŚNO  
SOŚNO  
SOŚNO  
UL. NOWA 1

INNE PISMO

Odpowiedź na pismo RI.6721.1.2024

Odpowiedź na pismo RI.6721.1.2024

Załączniki:

1. [pdf\\_GC.ZPU.0147.22.2024 odp do Zaw Plan Ogólny Gm Sośno.docx.pdf](#)
2. [pdf\\_GC.ZPU.0147.22.2024 odp do Zaw Plan Ogólny Gm Sośno.docx-sig.pdf](#)

Dokument został podpisany, aby go zweryfikować należy użyć  
oprogramowania do weryfikacji podpisu

Data złożenia podpisu: 2024-10-21T08:25:40.298+02:00

**Podpis elektroniczny**



GC.ZPU.0147.22.2024.PK

**Urząd Gminy Sośno**  
**ul. Nowa 1**  
**89-412 Sośno**

**Dotyczy:** pisma znak RI.6721.1.2024 z dnia 02.10.2024r. w sprawie zawiadomienia o przystąpieniu do sporządzenia planu ogólnego Gminy Sośno

Państwowe Gospodarstwo Wodne Wody Polskie Zarząd Zlewni w Chojnicach w odpowiedzi na przedmiotowe pismo informuje, że na części Gminy Sośno położonej na obszarze Zarządu Zlewni w Chojnicach występuje rzeka Krówka, będąca śródlądową wodą powierzchniową płynącą stanowiącą własność Skarbu Państwa, w stosunku do której prawa właścicielskie wykonuje Państwowe Gospodarstwo Wodne Wody Polskie.

Jednocześnie informuję, że zgodnie z prowadzoną na podstawie art. 196 ust. 1 i 14 ustawy Prawo wodne (Dz. U. z 2024 r. poz. 1087) ewidencją urządzeń melioracji wodnych oraz zmeliorowanych gruntów, na części Gminy Sośno położonej na obszarze Zarządu Zlewni w Chojnicach występują liczne obszary zmeliorowane urządzeniami drenarskimi oraz rowami otwartymi. Ponadto nie wyklucza się występowania niezawidencjonowanych podziemnych i naziemnych urządzeń melioracji wodnych, które również należy zachować w stanie nienaruszonym.

Przypominam, że zgodnie z art. 388 ust. 1, art. 389 pkt 6 w związku z art. 17 ust. 1 pkt 3 i 4 ww. ustawy Prawo wodne, na wykonanie, odbudowę, rozbudowę, nadbudowę, przebudowę, rozbiórkę lub likwidację urządzeń wodnych lub urządzeń melioracji wodnych wymagane jest uzyskanie zgody wodnoprawnej. Organem właściwym w sprawie zgód wodnoprawnych są właściwe organy Wód Polskich zgodnie z art. 397 ust. 1 ww. ustawy Prawo wodne.

Dyrektor  
Maria Ossowska

/podpis kwalifikowany/

**Rozdzielnik:**

1. Adresat
2. a/a

**UPP - Urzędowe Poświadczenie Przedłożenia**

Identyfikator Poświadczenia: ePUAP-UPP144409034

**Adresat dokumentu, którego dotyczy poświadczenie**

Nazwa adresata dokumentu: URZĄD GMINY SOŚNO

Identyfikator adresata: 0413032

Rodzaj identyfikatora adresata: ePUAP-ID

**Nadawca dokumentu, którego dotyczy poświadczenie**

Nazwa nadawcy: PGW Wody Polskie - RZGW Gdańsk

Identyfikator nadawcy: pgwwp-gd

Rodzaj identyfikatora nadawcy: ePUAP-ID

**Dane poświadczenia**

Data doręczenia: 2024-10-21T08:25:47.93

Data wytworzenia poświadczenia: 2024-10-21T08:25:47.93

Identyfikator dokumentu, którego dotyczy poświadczenie: DOK203825152

**Dane uzupełniające (opcjonalne)**

Rodzaj informacji uzupełniającej: Źródło

Wartość informacji uzupełniającej: Poświadczenie wystawione przez platformę ePUAP

Rodzaj informacji uzupełniającej: Identyfikator ePUAP dokumentu

Wartość informacji uzupełniającej: 203825152

Rodzaj informacji uzupełniającej: Informacja

Wartość informacji uzupełniającej: Zgodnie z art. 39<sup>1</sup> par. 1 k.p.a., w związku z art. 158 ust. 1 ustawy o doręczeniach elektronicznych, pisma powiązane z przedłożonym dokumentem będą przesyłane za pomocą środków komunikacji elektronicznej.

Rodzaj informacji uzupełniającej: Pouczenie

Wartość informacji uzupełniającej: Zgodnie z art. 39<sup>1</sup> par. 1d k.p.a., w związku z art. 158 ust. 1 ustawy o doręczeniach elektronicznych, istnieje możliwość rezygnacji z doręczania pism za pomocą środków komunikacji elektronicznej.**Dane dotyczące podpisu**

Poświadczenie zostało podpisane - aby je zweryfikować należy użyć oprogramowania do weryfikacji podpisu

Lista podpisanych elementów (referencji):

referencja ID-48c7b88aa71a737a2edb4d52e4a985c7 :

referencja ID-8a38becee87cf36f47192b4c082f99ca :

Pismo%20og%C3%B3lne%20do%20podmiotu%20publicznego%20-%20stary%20wz%C3%B3r%20-

%20Pismo%20og%C3%B3lne%20do%20podmiotu%20publicznego.xml

referencja : #xades-id-ec3f6373afe28b3a346be0c701feaf83



Państwowe  
Gospodarstwo Wodne  
Wody Polskie

Chojnice, 10.10.2024 r.

GC.ZPU.0147.22.2024.PK

**URZĄD GMINY SOŚNO**  
**SEKRETARIAT**  
**WPLYNĘŁO**

dnia: 21, 10, 2024

Ilość zał. .... Podpis .....

Do załatwienia .....

*J. K. Frydrychowicz*

**Urząd Gminy Sośno**

**ul. Nowa 1**

**89-412 Sośno**

**Dotyczy:** pisma znak RI.6721.1.2024 z dnia 02.10.2024r. w sprawie zawiadomienia o przystąpieniu do sporządzenia planu ogólnego Gminy Sośno

Państwowe Gospodarstwo Wodne Wody Polskie Zarząd Zlewni w Chojnicach w odpowiedzi na przedmiotowe pismo informuje, że na części Gminy Sośno położonej na obszarze Zarządu Zlewni w Chojnicach występuje rzeka Krówka, będąca śródlądową wodą powierzchniową płynącą stanowiącą własność Skarbu Państwa, w stosunku do której prawa właścicielskie wykonuje Państwowe Gospodarstwo Wodne Wody Polskie.

Jednocześnie informuję, że zgodnie z prowadzoną na podstawie art. 196 ust. 1 i 14 ustawy Prawo wodne (Dz. U. z 2024 r. poz. 1087) ewidencją urządzeń melioracji wodnych oraz zmeliorowanych gruntów, na części Gminy Sośno położonej na obszarze Zarządu Zlewni w Chojnicach występują liczne obszary zmeliorowane urządzeniami drenarskimi oraz rowami otwartymi. Ponadto nie wyklucza się występowania niezawidencjonowanych podziemnych i naziemnych urządzeń melioracji wodnych, które również należy zachować w stanie nienaruszonym.

Przypominam, że zgodnie z art. 388 ust. 1, art. 389 pkt 6 w związku z art. 17 ust. 1 pkt 3 i 4 ww. ustawy Prawo wodne, na wykonanie, odbudowę, rozbudowę, nadbudowę, przebudowę, rozbórkę lub likwidację urządzeń wodnych lub urządzeń melioracji wodnych wymagane jest uzyskanie zgody wodnoprawnej. Organem właściwym w sprawie zgód wodnoprawnych są właściwe organy Wód Polskich zgodnie z art. 397 ust. 1 ww. ustawy Prawo wodne.

Dyrektor  
Maria Ossowska

/podpis kwalifikowany/

**Rozdzielnik:**

1. Adresat
2. a/a

Państwowe Gospodarstwo Wodne Wody Polskie  
Zarząd Zlewni w Chojnicach  
ul. Łużycka 1A, 89-600 Chojnice  
T./F. 52 397 52 02 • E. zz-chojnice@wody.gov.pl

www.gov.pl/wody-polskie

Polskie Linie Kolejowe S.A.

Warszawa, 2024-10-22

3-734 Warszawa

Warszawa

ul. Targowa 74

URZĄD GMINY SOŚNO

WNIOSEK

Pismo

Dot. przystąpienia do sporządzenia planu ogólnego gminy Sośno, pismo przesłano z ePUAP.

Załączniki:

1. [21.10.2024 IOS5.2111.740.2024.BS.2.pdf](#)

Dokument nie zawiera podpisu

**Podpis elektroniczny**



PKP Polskie Linie Kolejowe S.A.  
Centrala  
Biuro Ochrony Środowiska  
ul. Targowa 74  
03-734 Warszawa  
tel. + 48 22 473 32 91  
ios@plk-sa.pl  
www.plk-sa.pl



PKP POLSKIE LINIE KOLEJOWE S.A.

URZĄD GMINY SOŚNO  
SEKRETARIAT  
WPLYNEŁO

dnia: 22.10.2024

Ilość zał. .... Podpis .....

Do załatwienia .....

IOS5.2111.740.2024.BS.2

Dot.: przystąpienia do sporządzenia planu ogólnego gminy Sośno.

Warszawa, 21.10.2024 r.

Urząd Gminy Sośno

ul. Nowa 1

89-412 Sośno

W odpowiedzi na zawiadomienie Wójta Gminy Sośno, znak: RI.6721.1.2024, z dnia 3 października 2024 r. o podjęciu przez Radę Gminy Sosno uchwały nr LXVI/448/2024 z dnia 29 lutego 2024 r. w sprawie przystąpienia do sporządzenia planu ogólnego gminy Sośno, w oparciu o art. 13i ust. 3 pkt 5) lit a) ustawy z dnia 27 marca 2003 r. o planowaniu i zagospodarowaniu przestrzennym, w którym zarządcy infrastruktury kolejowej zostali wskazani jako podmiot właściwy do opiniowania planów ogólnych, PKP Polskie Linie Kolejowe S.A. jako zarządca narodowej sieci linii kolejowych przekazuje poniżej informacje i wnioski z prośbą o uwzględnienie ich w przedmiotowym dokumencie planistycznym.

Od zachodu gmina Sośno graniczy z obszarem kolejowym, przez który przebiega linia kolejowa nr 281 Oleśnica – Chojnice, odcinek Nakło nad Notecią – Chojnice. Na przedmiotowym odcinku ww. linii kolejowej ruch pociągów prowadzony jest sporadycznie (dane z 2023 r.).

Ponadto, w granicach gminy Sośno znajdują się grunty po zlikwidowanym odcinku linii kolejowej nr 240. Są to działki o nr ewidencyjnych: 416, obręb 0010 Sitno; 194, obręb 0014 Tonin; 35, 182, 176, 183, 206, obręb 0009 Rogalin; 213, 1, 311, obręb 0012 Sośno; 119, obręb 0001 Dębiny; 124, 78, 79, 29, obręb Obodowo, dla których zidentyfikowano potrzebę zachowania rezerwy gruntów. Dla gruntów wskazanych jako rezerwa po zlikwidowanych odcinkach linii kolejowej należy zachować ciągłości korytarza transportowego. Sposób zagospodarowania tych terenów powinien pozwalać w przypadku pojawienia się w przyszłości potrzeby reaktywacji odcinka linii kolejowej, na jego odbudowę po istniejącym śladzie w zachowanym korytarzu transportowym. Tym samym wnosimy o ustalenie strefy planistycznej, która pozwoli na zachowanie ciągłości tych terenów, a równocześnie organicznie umożliwi ich zabudowę. Wnosimy o ustalenia dla nich strefy komunikacyjnej, lub strefy otwartej, w ramach której dopuszczone zostaną tereny komunikacji.

W sąsiedztwie obszaru objętego przystąpieniem do sporządzenia planu ogólnego znajdują się przejazdy kolejowo-drogowe. Przy przeznaczeniu i zagospodarowaniu terenu działek w sąsiedztwie przejazdów kolejowo-drogowych należy uwzględnić stosowanie na tych przejazdach sygnalizatorów drogowych wyposażonych w urządzenia emitujące sygnał dźwiękowy oraz podawanie przez obsługi pociągów zbliżających się do przejazdów sygnału Rp 1 „Baczność”. Stosowanie sygnałów dźwiękowych, generowanych przez urządzenia na sygnalizatorach drogowych oraz podawanie sygnału Rp 1 „Baczność”, może stanowić uciążliwość dla otoczenia.

Szczegółowe informacje na temat infrastruktury kolejowej będącej w zarządzie Spółki, takie jak lokalizacja linii kolejowych, przystanków i przejazdów kolejowo-drogowych udostępniane są na portalu „Mapa Interaktywna Linii Kolejowych” pod adresem: <http://mapa.plk-sa.pl>.

W dokumencie pn. „PKP Polskie Linie Kolejowe S.A. - zamierzenia inwestycyjne na lata 2021 - 2030 z perspektywą do 2040 roku”, opublikowanym na stronie internetowej Spółki pod adresem <https://www.plk-sa.pl/informacje/rozwoj/zamierzenia-inwestycyjne> wskazano projekt pn. „Stworzenie ciągu Bydgoszcz - Koronowo - Tuchola/Więcbork”, który zakłada budowę nowej linii kolejowej w granicach gminy. Z uwagi na wczesny etap prac dokładne rozwiązania projektowe nie są znane.

Wnosimy o wykluczenie w strefach planistycznych wyznaczonych w bezpośrednim sąsiedztwie linii kolejowej nr 281 możliwości realizacji funkcji podlegających ochronie przed hałasem, o których mowa ww. art. 113 ust. 2, w szczególności: zabudowy mieszkaniowej, szpitali, domów opieki społecznej, obiektów rekreacyjno-sportowych, oraz terenów związanych z wielogodzinnym pobytem dzieci i młodzieży. Powyższe pozwoleń na uwzględnienie w planie ogólnym gminy wymogów o których mowa w art. 53 ust. 3 ustawy o transporcie kolejowym.

W przypadku wyznaczenia w planie ogólnym obszaru uzupełnienia zabudowy wnosimy o niewskazywanie granic tego obszaru w bezpośrednim sąsiedztwie infrastruktury kolejowej. Granice obszaru uzupełniania zabudowy przeznaczonego do lokalizowania zabudowy mieszkaniowej muszą uwzględniać oddziaływania generowane przez infrastrukturę kolejową, w szczególności hałas i drgania. Obszar ten powinien zostać wyznaczony poza zasięgiem istniejących uciążliwości, tj. w miejscach nienarażonych na możliwość przekroczenia standardów jakości środowiska, w szczególności określonych w rozporządzeniu Ministra Środowiska z dnia 14 czerwca 2007 r. w sprawie dopuszczalnych poziomów hałasu w środowisku. Obszar uzupełniania zabudowy powinien zostać wyznaczony w taki sposób, aby został zapewniony komfort życia przyszłych mieszkańców tych terenów.

Sposób zabudowy i zagospodarowanie terenów oraz charakterystyka stref planistycznych wyznaczanych w sąsiedztwie infrastruktury kolejowej, w tym linii kolejowych, bocznic kolejowych i przejazdów kolejowych nie może zakłócać ich eksploatacji, działania urządzeń związanych z prowadzeniem ruchu kolejowego, a także powodować zagrożenia bezpieczeństwa ruchu kolejowego.

Przy planowaniu rozwoju przestrzennego gminy należy uwzględniać wymogi przepisów odrębnych, w tym: ustawy z dnia 28 marca 2003 r. o transporcie kolejowym, rozporządzenia Ministra Infrastruktury z dnia 7 sierpnia 2008 r. w sprawie wymagań w zakresie odległości i warunków dopuszczających usytuowanie drzew i krzewów, elementów ochrony akustycznej i wykonania robót ziemnych w sąsiedztwie linii kolejowej, a także sposobu urządzania i utrzymywania zasłon odśnieżnych oraz pasów przeciwpożarowych, rozporządzenia Ministra Infrastruktury i Rozwoju z dnia 20 października 2015 r. w sprawie warunków technicznych, jakim powinny odpowiadać skrzyżowania linii kolejowych oraz bocznic kolejowych z drogami i ich usytuowanie.

ZASTĘPCA DYREKTORA  
Biura Oczu i Środowiska  
  
Aneta Kruk

Elektronicznie podpisany  
przez Aneta Kruk  
Data: 2024.10.21 16:25:14  
+02'00'

Do wiadomości:

- Urząd Transportu Kolejowego, al. Jerozolimskie 134, 02-305 Warszawa,
- PKP S.A. al. Jerozolimskie 142A, 02-305 Warszawa.

Opracował: Bartosz Szustowski, tel. 224733474

**UPP - Urzędowe Poświadczenie Przedłożenia**

Identyfikator Poświadczenia: ePUAP-UPP144515550

**Adresat dokumentu, którego dotyczy poświadczenie**

Nazwa adresata dokumentu: URZĄD GMINY SOŚNO

Identyfikator adresata: 0413032

Rodzaj identyfikatora adresata: ePUAP-ID

**Nadawca dokumentu, którego dotyczy poświadczenie**

Nazwa nadawcy: PKP POLSKIE LINIE KOLEJOWE SPÓŁKA AKCYJNA

Identyfikator nadawcy: PLK

Rodzaj identyfikatora nadawcy: ePUAP-ID

**Dane poświadczenia**

Data doręczenia: 2024-10-22T08:32:53.217

Data wytworzenia poświadczenia: 2024-10-22T08:32:53.217

Identyfikator dokumentu, którego dotyczy poświadczenie: DOK203964232

**Dane uzupełniające (opcjonalne)**

Rodzaj informacji uzupełniającej: Źródło

Wartość informacji uzupełniającej: Poświadczenie wystawione przez platformę ePUAP

Rodzaj informacji uzupełniającej: Identyfikator ePUAP dokumentu

Wartość informacji uzupełniającej: 203964232

Rodzaj informacji uzupełniającej: Informacja

Wartość informacji uzupełniającej: Zgodnie z art. 39<sup>1</sup> par. 1 k.p.a., w związku z art. 158 ust. 1 ustawy o doręczeniach elektronicznych, pisma powiązane z przedłożonym dokumentem będą przesyłane za pomocą środków komunikacji elektronicznej.

Rodzaj informacji uzupełniającej: Pouczenie

Wartość informacji uzupełniającej: Zgodnie z art. 39<sup>1</sup> par. 1d k.p.a., w związku z art. 158 ust. 1 ustawy o doręczeniach elektronicznych, istnieje możliwość rezygnacji z doręczania pism za pomocą środków komunikacji elektronicznej.

**Dane dotyczące podpisu**

Poświadczenie zostało podpisane - aby je zweryfikować należy użyć oprogramowania do weryfikacji podpisu

Lista podpisanych elementów (referencji):

referencja ID-9c6cb7c0acd8dd788413419eb97f775f :

referencja ID-57c70d461f427c5a87d5840a026a806a : dokument.xml

referencja : #xades-id-43e5f0297a3175e8d0f72a9121b90cfc



Nadleśnictwo Runowo  
421 Runowo Krajeńskie  
Runowo Krajeńskie 55  
NP.2210.1.2024

Runowo Krajeńskie, 2024-10-28

URZĄD GMINY SOŚNO  
89-412 Sośno  
Nowa 1

## INFORMACJA

Pismo

W odpowiedzi na zawiadomienie z dnia 03.10.2024 r. (data wpływu 08.10.2024 r.) znak spr.:RI.6721.1.2024 dot. przystąpienia do sporządzenia planu ogólnego gminy Sośno, Nadleśnictwo Runowo przesyła w załączeniu wnioski do ww. planu ogólnego.

### Załączniki:

1. Wniosek do planu ogólnego Gminy Sośno - nowy.pdf
2. Załącznik nr 4.pdf
3. załącznik nr 3.pdf
4. załącznik nr 2.pdf
5. załącznik nr 1.pdf

Dokument został podpisany, aby go zweryfikować należy użyć  
oprogramowania do weryfikacji podpisu

Data złożenia podpisu: 2024-10-28T14:22:20.835Z

**Podpis elektroniczny**



## Pismo dotyczące aktu planowania przestrzennego

dnia: 29. 10. 2024

### 1. ORGAN, DO KTÓREGO JEST SKŁADANE PISMO

Nazwa: GMINA SOŚNO

Ilość zał. 4 Podpis

Do załatwienia

### 2. RODZAJ PISMA<sup>1)</sup>

- 2.1. wniosek do projektu aktu  2.2. uwaga do konsultowanego projektu aktu<sup>2)</sup>  
 2.3. wniosek o zmianę aktu<sup>3)</sup>  2.4. wniosek o sporządzenie aktu<sup>3)</sup>

### 3. RODZAJ AKTU PLANOWANIA PRZESTRZENNEGO<sup>1)</sup>

- 3.1. plan ogólny gminy  
 3.2. miejscowy plan zagospodarowania przestrzennego, w tym zintegrowany plan inwestycyjny lub miejscowy plan rewitalizacji  
 3.3. uchwała ustalająca zasady i warunki sytuowania obiektów małej architektury, tablic reklamowych i urządzeń reklamowych oraz ogrodzeń, ich gabaryty, standardy jakościowe oraz rodzaje materiałów budowlanych, z jakich mogą być wykonane  3.4. audyt krajobrazowy  
 3.5. plan zagospodarowania przestrzennego województwa

### 4. DANE SKŁADAJĄCEGO PISMO<sup>4)</sup>

Imię i nazwisko lub nazwa: **NADLEŚNICTWO RUNOWO**

Kraj: **POLSKA** Województwo: **KUJAWSKO-POMORSKIE**

Powiat: **SĘPOLEŃSKI** Gmina: **WIĘCBORK**

Ulica: - Nr domu: **55** Nr lokalu: -

Miejscowość: **RUNOWO KRAJEŃSKIE** Kod pocztowy: **89-421**

E-mail (w przypadku gdy składający pismo posiada adres e-mail): **runowo@torun.lasy.gov.pl**

Nr tel. (nieobowiązkowo): **664 905 512**

Adres skrytki ePUAP lub adres do doręczeń elektronicznych<sup>5)</sup>: **N\_Runowo/SkrytkaESP**

4.1. Czy składający pismo jest właścicielem lub użytkownikiem wieczystym nieruchomości objętej wnioskiem lub uwagą?

tak  nie

### 5. ADRES DO KORESPONDENCJI SKŁADAJĄCEGO PISMO<sup>4)</sup>

(Nieobowiązkowo)

Kraj: Województwo:

Powiat: Gmina:

Ulica: Nr domu: Nr lokalu: ...

Miejscowość: Kod pocztowy:

### 6. DANE PEŁNOMOCNIKA<sup>4)</sup>

(Nieobowiązkowo)

pełnomocnik  pełnomocnik do doręczeń

Imię i nazwisko: .....

Kraj: ..... Województwo: .....

Powiat: ..... Gmina: .....

Ulica: ..... Nr domu: ..... Nr lokalu: .....

Miejscowość: ..... Kod pocztowy: .....

E-mail (w przypadku gdy pełnomocnik posiada adres e-mail): .....

Nr tel. (nieobowiązkowo): .....

Adres skrytki ePUAP lub adres do doręczeń elektronicznych<sup>5)</sup>: .....

## 7. TREŚĆ PISMA

7.1. Treść<sup>6)</sup> Wnosimy o objęcie w planie ogólnym dla gminy Sośno nieruchomości będących w zarządzie Nadleśnictwa Runowo terenami leśnymi. Na przedmiotowych nieruchomościach prowadzona jest zrównoważona gospodarka leśna zgodnie z Planem Urządzenia Lasu. Objęcie obszarów terenami leśnymi zwiększy wielkość powierzchni leśnej poprzez realizację dolesień zgodnie z obowiązującymi przepisami. Lasy Państwowe będą prowadziły ochronę terenów leśnych i działalności profilaktycznej, celem nie dopuszczenia do ich degradacji. Zostaną zachowane i odtworzone walory lasów poprzez wprowadzanie zalesień na gruntach o niskiej przydatności rolniczej oraz drzewostanów odpowiadających danym warunkom siedliskowym.

Tereny w granicach form ochrony przyrody i krajobrazu tj. Krajeński Park Krajobrazowy, rezerwat przyrody „Bagno Głusza”, Obszar Chronionego Krajobrazu Ozów Wielowickich, użytki ekologiczne, pomniki przyrody powinny zostać objęte obszarem ochrony środowiska przyrodniczego. Obszary powinny być wykorzystywane zgodnie z przyrodniczymi i prawnymi uwarunkowaniami.

Obecnie w Polsce realizowany jest „Krajowy program zwiększania lesistości kraju” opracowanym przez Instytut Badawczy Leśnictwa na zlecenie Ministerstwa Ochrony Środowiska. Głównym celem jest stworzenie warunków do zwiększenia lesistości Polski, zapewnienie optymalnego przestrzenno-czasowego rozmieszczenia zalesień oraz ustalenie priorytetów ekologicznych i gospodarczych oraz preferencji zalesieniowych gmin. Podczas tworzenia planu ogólnego gminy należy w maksymalnym stopniu przeznaczyć do zalesienia tereny rolnicze, nieprzydatne do prowadzenia gospodarki rolnej.

7.2. (Nieobowiązkowo) W przypadku wypełnienia, należy uzupełnić każdą z kolumn tabeli.

Szczegółowe informacje dotyczące treści pisma w odniesieniu do działek ewidencyjnych:

Lp.	7.2.1. Nazwa aktu planowania przestrzennego	7.2.2. Identyfikator działki lub działek ewidencyjnych	7.2.3. Czy teren objęty pismem obejmuje całość działki lub działek ewidencyjnych <sup>7)</sup>	7.2.4. Treść <sup>6)</sup>
1	Plan ogólny	041303_2.0005.29/2	NIE	Tereny przeznaczone do zalesienia
2	Plan ogólny	041303_2.0015.163/5	NIE	Tereny przeznaczone do zalesienia
3	Plan ogólny	041303_2.0012.149/9	NIE	Tereny przeznaczone do zalesienia
4	Plan ogólny	041303_2.0012.149/11	TAK	Proszę o objęcie przedmiotowej działki w strefie SJ (strefa wielofunkcyjna z zabudową mieszkaniową jednorodzinną).
5	Plan ogólny	041303_2.0012.149/10	TAK	Proszę o objęcie przedmiotowej działki w strefie SJ (strefa wielofunkcyjna z zabudową mieszkaniową jednorodzinną).

7.3. (Nieobowiązkowo) W przypadku wypełnienia, należy uzupełnić każdą z kolumn tabeli. Szczegółowe informacje dotyczące działek ewidencyjnych oraz niektórych parametrów – w przypadku zaznaczenia w pkt 2: wniosku do projektu aktu (pkt 2.1), uwagi do konsultowanego projektu aktu (pkt 2.2) lub wniosku o zmianę aktu (pkt 2.3) oraz w pkt 3: planu ogólnego gminy (pkt 3.1) lub miejscowego planu zagospodarowania przestrzennego, w tym zintegrowanego planu inwestycyjnego lub miejscowego planu rewitalizacji (pkt 3.2):

Lp.	7.3.1. Nazwa planu ogólnego gminy lub miejscowego planu zagospodarowania przestrzennego	7.3.2. Identyfikator działki lub działek ewidencyjnych	7.3.3. Czy teren objęty pismem obejmuje całość działki lub działek ewidencyjnych <sup>7)</sup>	7.3.4. Nazwa lub nazwy klasy przeznaczenia terenu (albo symbol lub symbole klasy przeznaczenia terenu) <sup>8)</sup>	7.3.5. Maksymalny udział powierzchni zabudowy [%]	7.3.6. Maksymalna wysokość zabudowy [m]	7.3.7. Minimalny udział powierzchni biologicznie czynnej [%]
1							

## 8. OŚWIADCZENIE W SPRAWIE KORESPONDENCJI ELEKTRONICZNEJ

Wyrażam zgodę  Nie wyrażam zgody

na doręczanie korespondencji w niniejszej sprawie za pomocą środków komunikacji elektronicznej w rozumieniu art. 2 pkt 5 ustawy z dnia 18 lipca 2002 r. o świadczeniu usług drogą elektroniczną (Dz. U. z 2020 r. poz. 344).

## 9. ZAŁĄCZNIKI

- Pełnomocnictwo do reprezentowania składającego pismo lub pełnomocnictwo do doręczeń (zgodnie z ustawą z dnia 16 listopada 2006 r. o opłacie skarbowej (Dz. U. z 2023 r. poz. 2111)) – jeżeli składający pismo działa przez pełnomocnika.
- Potwierdzenie uiszczenia opłaty skarbowej od pełnomocnictwa – jeżeli obowiązek uiszczenia takiej opłaty wynika z ustawy z dnia 16 listopada 2006 r. o opłacie skarbowej.
- (Nieobowiązkowo). Określenie granic terenu w formie graficznej w przypadku wskazania terenu objętego pismem jako części działki ewidencyjnej lub działek ewidencyjnych.
- (Nieobowiązkowo). Inne załączniki – w przypadku zaznaczenia pola należy podać nazwy załączników.<sup>9)</sup>

## 10. PODPIS SKŁADAJĄCEGO PISMO (PEŁNOMOCNIKA) I DATA PODPISU

Podpis powinien być czytelny. Podpis i datę podpisu umieszcza się w przypadku składania pisma w postaci papierowej.

Podpis: **Witold  
Białkowski**

Elektronicznie podpisany  
przez Witold Białkowski  
Data: 2024.10.28 13:02:03  
+01'00'

Data: 28.10.2024 r.

- <sup>1)</sup> Można zaznaczyć więcej niż jedno pole. W ramach jednego pisma można wybrać tylko te akty, w przypadku których pismo będzie wysyłane do tego samego organu wskazanego w pkt 1. W przypadku gdy treść wniosku lub uwagi związana jest z dokumentem powiązany z aktem planowania przestrzennego (np. sporządzanej w toku procedowania aktu, w ramach strategicznej oceny oddziaływania na środowisko, prognozy oddziaływania na środowisko), należy w pkt 3 wybrać rodzaj aktu planowania przestrzennego, którego ten dokument dotyczy, po czym wprowadzić treść wniosku lub uwagi w pkt 7.1 lub 7.2.
- <sup>2)</sup> Nie dotyczy planu zagospodarowania przestrzennego województwa.
- <sup>3)</sup> Nie dotyczy planu zagospodarowania przestrzennego województwa i audytu krajobrazowego.
- <sup>4)</sup> W pkt 4 należy podać adres zamieszkania albo siedziby składającego pismo. W przypadku wypełnienia pkt 5 podaje się adres do korespondencji składającego pismo, jeżeli jest inny niż adres podany w pkt 4. W przypadku wypełnienia pkt 6 podaje się adres zamieszkania albo siedziby pełnomocnika. W przypadku większej liczby składających pismo lub pełnomocników dane kolejnych składających pismo lub pełnomocników dodaje się w formularzu albo zamieszcza na osobnych stronach i dołącza do formularza.
- <sup>5)</sup> Adres skrytki ePUAP lub adres do doręczeń elektronicznych wskazuje się w przypadku wyrażenia zgody na doręczanie korespondencji za pomocą środków komunikacji elektronicznej, z zastrzeżeniem przypadków, w których organ, zgodnie z przepisami ustawy z dnia 18 listopada 2020 r. o doręczeniach elektronicznych (Dz. U. z 2023 r. poz. 285, z późn. zm.), ma obowiązek doręczenia korespondencji na adres do doręczeń elektronicznych.
- <sup>6)</sup> Maksymalna liczba znaków w pkt 7.1. wynosi 1000, natomiast w przypadku pkt 7.2.4. wartość ta odnosi się do pojedynczego wiersza. W przypadku potrzeby dodatkowego uzasadnienia, które wykracza poza wskazany limit znaków, uzasadnienie zamieszcza się na osobnych stronach i dołącza do formularza. W przypadku większej liczby wierszy w pkt 7.2.4. kolejne wiersze dodaje się w formularzu albo zamieszcza na osobnych stronach i dołącza do formularza.
- <sup>7)</sup> W przypadku zaznaczenia pola „nie” (wskazania terenu objętego pismem jako części działki ewidencyjnej lub działek ewidencyjnych) można dodać załącznik z określeniem granic terenu w formie graficznej.
- <sup>8)</sup> Podaje się nazwę lub symbol klasy przeznaczenia terenu zgodnie ze standardami określonymi w przepisach wykonawczych wydanych na podstawie art. 16 ust. 2 ustawy z dnia 27 marca 2003 r. o planowaniu i zagospodarowaniu przestrzennym (Dz. U. z 2023 r. poz. 977, z późn. zm.).
- <sup>9)</sup> W przypadku dołączenia do pisma załączników zawierających dane osobowe, inne niż wymienione w pkt 4, 5 i 6, załączniki te należy zanonimizować, tj. ukryć dane osobowe.



**UPP - Urzędowe Poświadczenie Przedłożenia**

Identyfikator Poświadczenia: ePUAP-UPP145051971

**Adresat dokumentu, którego dotyczy poświadczenie**

Nazwa adresata dokumentu: URZĄD GMINY SOŚNO

Identyfikator adresata: 0413032

Rodzaj identyfikatora adresata: ePUAP-ID

**Nadawca dokumentu, którego dotyczy poświadczenie**

Nazwa nadawcy: NADLEŚNICTWO RUNOWO

Identyfikator nadawcy: N\_Runowo

Rodzaj identyfikatora nadawcy: ePUAP-ID

**Dane poświadczenia**

Data doręczenia: 2024-10-29T07:12:48.731

Data wytworzenia poświadczenia: 2024-10-29T07:12:48.731

Identyfikator dokumentu, którego dotyczy poświadczenie: DOK204653652

**Dane uzupełniające (opcjonalne)**

Rodzaj informacji uzupełniającej: Źródło

Wartość informacji uzupełniającej: Poświadczenie wystawione przez platformę ePUAP

Rodzaj informacji uzupełniającej: Identyfikator ePUAP dokumentu

Wartość informacji uzupełniającej: 204653652

Rodzaj informacji uzupełniającej: Informacja

Wartość informacji uzupełniającej: Zgodnie z art. 39<sup>1</sup> par. 1 k.p.a., w związku z art. 158 ust. 1 ustawy o doręczeniach elektronicznych, pisma powiązane z przedłożonym dokumentem będą przesyłane za pomocą środków komunikacji elektronicznej.

Rodzaj informacji uzupełniającej: Pouczenie

Wartość informacji uzupełniającej: Zgodnie z art. 39<sup>1</sup> par. 1d k.p.a., w związku z art. 158 ust. 1 ustawy o doręczeniach elektronicznych, istnieje możliwość rezygnacji z doręczania pism za pomocą środków komunikacji elektronicznej.**Dane dotyczące podpisu**

Poświadczenie zostało podpisane - aby je zweryfikować należy użyć oprogramowania do weryfikacji podpisu

Lista podpisanych elementów (referencji):

referencja ID-cea730df50483704ab44274b4a570b9c :

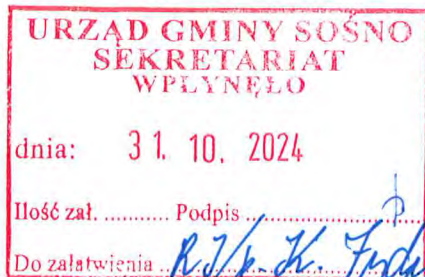
referencja ID-4152c5ad5e7d60f3a6b6beac133c9a61 :

ePismo.xml%20wnioski%20do%20planu%20og%C3%B3lnego.xml

referencja : #xades-id-74be1c7fb66b41d3fc9835d44212b2ba



GDA.5110.138.2024.JC  
L.dz.32774/10/2024/JC



Gdańsk, 28 października 2024 r.

Wójt Gminy Sośno  
ul. Nowa 1  
89-412 Sośno

W dniu 9 października 2024 r. do Dyrektora Okręgowego Urzędu Górniczego w Gdańsku wpłynęło pismo Wójta Gminy Sośno z dnia 3 października 2024 r. znak: RI.6721.1.2024 o podjęciu przez Radę Gminy Sośno uchwały nr LXVI/448/2024 z dnia 29 lutego 2024 r. w sprawie przystąpienia do sporządzenia planu ogólnego gminy Sośno.

W odpowiedzi wskazuję, że na dzień sporządzania niniejszego pisma zgodnie z informacjami dostępnymi w bazie danych Systemu Gospodarki i Ochrony Bogactw Mineralnych Polski – MIDAS prowadzonej przez Państwowy Instytut Geologiczny – Państwowy Instytut Badawczy, w granicach gminy Osieczna występuje teren górniczy pn.:

- „Rogalin I”, ustanowiony decyzją Koncesyjną nr 1/2020 Starosty Sępoleńskiego z dnia 18 maja 2020 r. ze zm.

W związku z powyższym zgłaszam do projektu planu ogólnego następujące wnioski:

1. ustalenie planu ogólnego uwzględniają uwarunkowania rozwoju przestrzennego gminy, w szczególności znajdujące się na obszarze gminy tereny górnicze i obszary górnicze wraz z filarami ochronnymi;
2. wyznaczenie strefy planistycznej – SG strefy górnictwa w granicach wyżej wskazanego terenu górniczego, o podstawowym profilu funkcjonalnym górnictwa i wydobywania, o dodatkowych profilach funkcjonalnych które zapewnią bezpieczeństwo powszechne i racjonalną gospodarkę złożem, jak również spełniać będą wymogi dotyczące ochrony elementów środowiska, w tym obiektów budowlanych i umożliwią późniejszą rekultywację;
3. ustanowienie na wyznaczonej strefie planistycznej – SG strefy górnictwa ograniczenia w ich użytkowaniu, w tym zakazu zabudowy w obszarze górniczym z dopuszczeniem do realizacji obiektów kubaturowych, urządzeń komunikacyjnych oraz urządzeń pomocniczych bezpośrednio związanych z eksploatacją kopalni;
4. wyznaczenie pasów ochronnych dla terenów sąsiednich w stosunku do wyżej wskazanego terenu.

Dyrektor

*mgr inż. Jarosław Orłowski*

Otrzymują (za potwierdzeniem odbioru):

1. Adresat,
2. Okręgowy Urząd Górniczy w Gdańsku a/a.

Polskie Koleje Państwowe S.A.  
02-305 Warszawa  
Warszawa  
Jerozolimskie 142A

Warszawa, 2024-11-13

URZĄD GMINY SOSNO  
89-412 SOŚNO  
SOŚNO  
NOWA 1

## WNIOSEK

Pismo

Pismo przesłano z ePUAP

## Załączniki:

1. [KNGd1.6521.142.2024.MJ\\_3.pdf](#)
2. [KNGd1.6521.142.2024.MJ\\_3.pdf.xades](#)
3. [Załącznik 1 Formularz pisma dotyczącego aktu planowania przestrzennego.pdf](#)
4. [KNGd1.6521.142.2024.MJ\\_3.pdf.xades](#)
5. [Załącznik 1 Formularz pisma dotyczącego aktu planowania przestrzennego.pdf.xades](#)
6. [KNGd1.6521.142.2024.MJ\\_3.pdf.xades](#)
7. [Załącznik 2.1 Podział stref na działce nr 124 2 obr. Obodowo.pdf](#)
8. [Załącznik 2.2 Podział stref na działce nr 213 obr. Sośno.pdf](#)
9. [Załącznik 1 Formularz pisma dotyczącego aktu planowania przestrzennego.pdf.xades](#)
10. [Załącznik 2.1 Podział stref na działce nr 124 2 obr. Obodowo.pdf.xades](#)
11. [Załącznik 2.1 Podział stref na działce nr 124 2 obr. Obodowo.pdf.xades](#)
12. [Załącznik 2.2 Podział stref na działce nr 213 obr. Sośno.pdf.xades](#)
13. [Załącznik 1 Formularz pisma dotyczącego aktu planowania przestrzennego.pdf.xades](#)
14. [Załącznik 2.1 Podział stref na działce nr 124 2 obr. Obodowo.pdf.xades](#)
15. [Załącznik 2.3 Podział stref na działce nr 194 obr. Tonin.pdf](#)
16. [Załącznik 2 Wykaz nieruchomości w użytkowaniu wieczystym PKP S.A. z propozycją przeznaczenia.pdf](#)
17. [Załącznik 2.2 Podział stref na działce nr 213 obr. Sośno.pdf.xades](#)
18. [Załącznik 2.3 Podział stref na działce nr 194 obr. Tonin.pdf.xades](#)
19. [Załącznik 2 Wykaz nieruchomości w użytkowaniu wieczystym PKP S.A. z propozycją przeznaczenia.pdf.xades](#)
20. [Załącznik 2.3 Podział stref na działce nr 194 obr. Tonin.pdf.xades](#)
21. [Załącznik 2 Wykaz nieruchomości w użytkowaniu wieczystym PKP S.A. z propozycją przeznaczenia.pdf.xades](#)
22. [Załącznik 2.2 Podział stref na działce nr 213 obr. Sośno.pdf.xades](#)
23. [Załącznik 2.3 Podział stref na działce nr 194 obr. Tonin.pdf.xades](#)
24. [Załącznik 2 Wykaz nieruchomości w użytkowaniu wieczystym PKP S.A. z propozycją przeznaczenia.pdf.xades](#)

Dokument nie zawiera podpisu

Podpis elektroniczny



Polskie Koleje Państwowe S.A.  
Centrala  
Al. Jerozolimskie 142A, 00-305 Warszawa



PKP S.A. Oddział Gospodarowania  
Nieruchomościami w Gdańsku  
ul. Dyrekcyjna 2-4  
80 - 852 Gdańsk  
tel.: +48 58 721 49 05  
fax: +48 58 721 49 06  
e-mail: sekretariat.kngd@pkp.pl  
Gdańsk, dn. 05.11.2024 r.  
KNGd1.6521.142.2024.MJ/3  
UNP: 2024-0527588

Urząd Gminy Sośno  
ul. Nowa 1  
89-412 Sośno

URZĄD GMINY SOŚNO  
SEKRETARIAT  
WPLYNEŁO  
dnia: 13. 11. 2024  
Ilość zał. .... 5 ... Podpis .....  
Do załatwienia .....

**Dot.:** obwieszczenia Wójta Gminy Sośno o przystąpieniu do sporządzenia planu ogólnego gminy Sośno.

PKP S.A. Oddział Gospodarowania Nieruchomościami w Gdańsku w załączeniu przedkłada wniosek do procedowanego planu ogólnego Gminy Sośno:

1. Formularz pisma dotyczącego aktu planowania przestrzennego
2. Wykaz nieruchomości w użytkowaniu wieczystym PKP S.A. z propozycją przeznaczenia
  - 2.1. Podział stref na działce nr 124/2 obr. Obodowo
  - 2.2. Podział stref na działce nr 213 obr. Sośno
  - 2.3. Podział stref na działce nr 194 obr. Tonin

Elektronicznie  
podpisany przez  
Andrzej Włodarski

Elektronicznie  
podpisany przez  
Marzena Gurak-Myszk

Otrzymują:  
1. adresat,  
2. aa.

Opracowała:  
Magdalena Jędryka  
Starszy Specjalista  
e-mail: [magdalena.jedryka@pkp.pl](mailto:magdalena.jedryka@pkp.pl)  
tel. kontaktowy: (058) 721 49 86





## Raport z weryfikacji podpisu

INFORMACJE O DOKUMENCIE:	
Nazwa pliku	KNGd1.6521.142.2024.MJ_3.pdf.xades
Liczba podpisów	1
Data weryfikacji podpisów	2024-11-13 07:31:31

### SZCZEGÓŁY WERYFIKACJI:

Podpis: 1 - Pozytywny	
Rodzaj certyfikatu	Kwalifikowany
Format podpisu	XAdES-BES
Data złożenia podpisu	2024-11-08 15:01:41
Podpis zawiera znacznik czasu	Brak
Certyfikat podpisującego / składającego pieczęć	Nazwa powszechna: Andrzej Grzegorz Włodarski Nazwa organizacji: Polskie Koleje Państwowe S.A. Kraj: PL
Numer seryjny certyfikatu	38348156994458209
Wystawca certyfikatu	Nazwa powszechna: CenCert QTSP CA Nazwa organizacji: Enigma Systemy Ochrony Informacji Sp. z o.o. Kraj: PL Identyfikator organizacji: VATPL-5261029614
Lista CRL wykorzystana do weryfikacji certyfikatu	8462 (2024-11-12T22:11:09Z)
Odpowiedź OCSP wykorzystana do weryfikacji certyfikatu	
Podpis zweryfikowano na dzień	2024-11-13 07:31:18 (Bieżący czas systemowy)
Status weryfikacji	<b>Pozytywny</b>
	Podpis został poprawnie zweryfikowany certyfikatem kwalifikowanym
Uwagi	Weryfikowany podpis został uznany za kwalifikowany. Zgodnie z Art. 25. Punkt 2 rozporządzenia Parlamentu Europejskiego i Rady (UE) nr 910/2014 z 23 lipca 2014 r. kwalifikowany podpis elektroniczny ma skutek prawny równoważny podpisowi własnoręcznemu.



## Pismo dotyczące aktu planowania przestrzennego

### 1. ORGAN, DO KTÓREGO JEST SKŁADANE PISMO

Nazwa: **Urząd Gminy Sośno, ul. Nowa 1, 89-412 Sośno**.....

### 2. RODZAJ PISMA<sup>1)</sup>

- 2.1. wniosek do projektu aktu  2.2. uwaga do konsultowanego projektu aktu<sup>2)</sup>  
 2.3. wniosek o zmianę aktu<sup>3)</sup>  2.4. wniosek o sporządzenie aktu<sup>3)</sup>

### 3. RODZAJ AKTU PLANOWANIA PRZESTRZENNEGO<sup>1)</sup>

- 3.1. plan ogólny gminy  
 3.2. miejscowy plan zagospodarowania przestrzennego, w tym zintegrowany plan inwestycyjny lub miejscowy plan rewitalizacji  
 3.3. uchwała ustalająca zasady i warunki sytuowania obiektów małej architektury, tablic reklamowych i urządzeń reklamowych oraz ogrodzeń, ich gabaryty, standardy jakościowe oraz rodzaje materiałów budowlanych, z jakich mogą być wykonane  
 3.4. audyt krajobrazowy  
 3.5. plan zagospodarowania przestrzennego województwa

### 4. DANE SKŁADAJĄCEGO PISMO<sup>4)</sup>

Imię i nazwisko lub nazwa: **Polskie Koleje Państwowe Spółka Akcyjna**.....

Kraj: **Polska**..... Województwo: **pomorskie**.....

Powiat: **Miasto Gdańsk**..... Gmina: **Miasto Gdańsk**.....

Ulica: **Dyrekcyjna**..... Nr domu: **2-4** Nr lokalu: .....

Miejscowość: **Gdańsk**..... Kod pocztowy: **80-852**.....

E-mail (w przypadku gdy składający pismo posiada adres e-mail): **sekretariat.kngd@pkp.pl** .....

Nr tel. (nieobowiązkowo): **(58) 721 49 86**.....

Adres skrytki ePUAP lub adres do doręczeń elektronicznych<sup>5)</sup>: **/PKPSA\_Centrala/SkrytkaESP** .....

4.1. Czy składający pismo jest właścicielem lub użytkownikiem wieczystym nieruchomości objętej wnioskiem lub uwagą?

- tak  nie

### 5. ADRES DO KORESPONDENCJI SKŁADAJĄCEGO PISMO<sup>4)</sup>

(Nieobowiązkowo)

Kraj: ..... Województwo: .....

Powiat: ..... Gmina: .....

Ulica: ..... Nr domu: ..... Nr lokalu: .....

Miejscowość: ..... Kod pocztowy: .....

### 6. DANE PEŁNOMOCNIKA<sup>4)</sup>

(Nieobowiązkowo)

- pełnomocnik  pełnomocnik do doręczeń

Imię i nazwisko: .....

Kraj: ..... Województwo: .....

Powiat: ..... Gmina: .....

Ulica: ..... Nr domu: ..... Nr lokalu: .....

Miejscowość: ..... Kod pocztowy:.....

E-mail (w przypadku gdy pełnomocnik posiada adres e-mail): .....

Nr tel. (nieobowiązkowo): .....

Adres skrytki ePUAP lub adres do doręczeń elektronicznych<sup>5)</sup>: .....

## 7. TREŚĆ PISMA

7.1. Treść<sup>6)</sup> PKP S.A. Oddział Gospodarowania Nieruchomościami w Gdańsku informuje, iż na obszarze predestynowanym do objęcia zapisami planu ogólnego znajdują się działki będące w użytkowaniu wieczystym PKP S.A., na których znajduje się infrastruktura kolejowa. Zgodnie z art. 13i ust. 3 pkt. 5a tir. 10 Ustawy o planowaniu i zagospodarowaniu przestrzennym, PKP S.A. jest organem właściwym do uzgadniania i opiniowania projektu planu. Tut. Oddział wnosi o uwzględnienie go jako jednostki opiniującej kolejne wersje dokumentu.

Ponadto, tut Oddział wnioskuję o objęcie obszarem uzupełniania zabudowy wszystkich nieruchomości znajdujących się w wykazie.

W załączeniu wykaz nieruchomości w użytkowaniu wieczystym PKP S.A. z propozycją przeznaczenia w planie.

7.2. (Nieobowiązkowo) W przypadku wypełnienia, należy uzupełnić każdą z kolumn tabeli.

Szczegółowe informacje dotyczące treści pisma w odniesieniu do działek ewidencyjnych:

Lp.	7.2.1. Nazwa aktu planowania przestrzennego	7.2.2. Identyfikator działki lub działek ewidencyjnych	7.2.3. Czy teren objęty pismem obejmuje całość działki lub działek ewidencyjnych <sup>7)</sup>	7.2.4. Treść <sup>6)</sup>
1	.....	.....	<input type="checkbox"/> tak <input type="checkbox"/> nie	..... ..... .....

7.3. (Nieobowiązkowo) W przypadku wypełnienia, należy uzupełnić każdą z kolumn tabeli.

Szczegółowe informacje dotyczące działek ewidencyjnych oraz niektórych parametrów – w przypadku zaznaczenia w pkt 2: wniosku do projektu aktu (pkt 2.1), uwagi do konsultowanego projektu aktu (pkt 2.2) lub wniosku o zmianę aktu (pkt 2.3) oraz w pkt 3: planu ogólnego gminy (pkt 3.1) lub miejscowego planu zagospodarowania przestrzennego, w tym zintegrowanego planu inwestycyjnego lub miejscowego planu rewitalizacji (pkt 3.2):

Lp.	7.3.1. Nazwa planu ogólnego gminy lub miejscowego planu zagospodarowania przestrzennego	7.3.2. Identyfikator działki lub działek ewidencyjnych	7.3.3. Czy teren objęty pismem obejmuje całość działki lub działek ewidencyjnych <sup>7)</sup>	7.3.4. Nazwa lub nazwy klasy przeznaczenia terenu (albo symbol lub symbole klasy przeznaczenia terenu) <sup>8)</sup>	7.3.5. Maksymalny udział powierzchni zabudowy [%]	7.3.6. Maksymalna wysokość zabudowy [m]	7.3.7. Minimalny udział powierzchni biologicznie czynnej [%]
1	.....	.....	<input type="checkbox"/> tak <input type="checkbox"/> nie	.....	.....	.....	.....

## 8. OŚWIADCZENIE W SPRAWIE KORESPONDENCJI ELEKTRONICZNEJ

Wyrażam zgodę       Nie wyrażam zgody

na doręczanie korespondencji w niniejszej sprawie za pomocą środków komunikacji elektronicznej w rozumieniu art. 2 pkt 5 ustawy z dnia 18 lipca 2002 r. o świadczeniu usług drogą elektroniczną (Dz. U. z 2020 r. poz. 344)

## 9. ZAŁĄCZNIKI

- Pełnomocnictwo do reprezentowania składającego pismo lub pełnomocnictwo do doręczeń (zgodnie z ustawą z dnia 16 listopada 2006 r. o opłacie skarbowej (Dz. U. z 2023 r. poz. 2111)) – jeżeli składający pismo działa przez pełnomocnika.
- Potwierdzenie uiszczenia opłaty skarbowej od pełnomocnictwa – jeżeli obowiązek uiszczenia takiej opłaty wynika z ustawy z dnia 16 listopada 2006 r. o opłacie skarbowej.
- (Nieobowiązkowo). Określenie granic terenu w formie graficznej w przypadku wskazania terenu objętego pismem jako części działki ewidencyjnej lub działek ewidencyjnych.
- (Nieobowiązkowo). Inne załączniki – w przypadku zaznaczenia pola należy podać nazwy załączników.<sup>9)</sup>  
**Załącznik 2: Wykaz nieruchomości będących w użytkowaniu wieczystym PKP S.A. wraz z propozycją przeznaczenia**

Zal.2.1\_ Podział stref na działce nr 124\_2 obr. Obodowo

Zal.2.2\_ Podział stref na działce nr 213 obr. Sośno

Zal.2.3\_ Podział stref na działce nr 194 obr. Tonin

## 10. PODPIS SKŁADAJĄCEGO PISMO (PEŁNOMOCNIKA) I DATA PODPISU

Podpis powinien być czytelny. Podpis i datę podpisu umieszcza się w przypadku składania pisma w postaci papierowej.

Podpis: .....

Data: .....

<sup>1)</sup> Można zaznaczyć więcej niż jedno pole. W ramach jednego pisma można wybrać tylko te akty, w przypadku których pismo będzie wysyłane do tego samego organu wskazanego w pkt 1. W przypadku gdy treść wniosku lub uwagi związana jest z dokumentem powiązany z aktem planowania przestrzennego (np. sporządzanej w toku procedowania aktu, w ramach strategicznej oceny oddziaływania na środowisko, prognozy oddziaływania na środowisko), należy w pkt 3 wybrać rodzaj aktu planowania przestrzennego, którego ten dokument dotyczy, po czym wprowadzić treść wniosku lub uwagi w pkt 7.1 lub 7.2.

<sup>2)</sup> Nie dotyczy planu zagospodarowania przestrzennego województwa.

<sup>3)</sup> Nie dotyczy planu zagospodarowania przestrzennego województwa i audytu krajobrazowego.

<sup>4)</sup> W pkt 4 należy podać adres zamieszkania albo siedziby składającego pismo. W przypadku wypełnienia pkt 5 podaje się adres do korespondencji składającego pismo, jeżeli jest inny niż adres podany w pkt 4. W przypadku wypełnienia pkt 6 podaje się adres zamieszkania albo siedziby pełnomocnika. W przypadku większej liczby składających pismo lub pełnomocników dane kolejnych składających pismo lub pełnomocników dodaje się w formularzu albo zamieszcza na osobnych stronach i dołącza do formularza.

<sup>5)</sup> Adres skrytki ePUAP lub adres do doręczeń elektronicznych wskazuje się w przypadku wyrażenia zgody na doręczanie korespondencji za pomocą środków komunikacji elektronicznej, z zastrzeżeniem przypadków, w których organ, zgodnie z przepisami ustawy z dnia 18 listopada 2020 r. o doręczeniach elektronicznych (Dz. U. z 2023 r. poz. 285, z późn. zm.), ma obowiązek doręczenia korespondencji na adres do doręczeń elektronicznych.

<sup>6)</sup> Maksymalna liczba znaków w pkt 7.1. wynosi 1000, natomiast w przypadku pkt 7.2.4. wartość ta odnosi się do pojedynczego wiersza. W przypadku potrzeby dodatkowego uzasadnienia, które wykracza poza wskazany limit znaków, uzasadnienie zamieszcza się na osobnych stronach i dołącza do formularza. W przypadku większej liczby wierszy w pkt 7.2.4. kolejne wiersze dodaje się w formularzu albo zamieszcza na osobnych stronach i dołącza do formularza.

<sup>7)</sup> W przypadku zaznaczenia pola „nie” (wskazania terenu objętego pismem jako części działki ewidencyjnej lub działek ewidencyjnych) można dodać załącznik z określeniem granic terenu w formie graficznej.

<sup>8)</sup> Podaje się nazwę lub symbol klasy przeznaczenia terenu zgodnie ze standardami określonymi w przepisach wykonawczych wydanych na podstawie art. 16 ust. 2 ustawy z dnia 27 marca 2003 r. o planowaniu i zagospodarowaniu przestrzennym (Dz. U. z 2023 r. poz. 977, z późn. zm.).

<sup>9)</sup> W przypadku dołączenia do pisma załączników zawierających dane osobowe, inne niż wymienione w pkt 4, 5 i 6, załączniki te należy zanonimizować, tj. ukryć dane osobowe.





## Raport z weryfikacji podpisu

INFORMACJE O DOKUMENCIE:	
Nazwa pliku	Zał.1_Formularz+pisma+dotyczącego+aktu+planowania+przestrzennego.pdf.xades
Liczba podpisów	1
Data weryfikacji podpisów	2024-11-13 07:32:42

### SZCZEGÓŁY WERYFIKACJI:

Podpis: 1 - Pozytywny	
Rodzaj certyfikatu	Kwalifikowany
Format podpisu	XAdES-BES
Data złożenia podpisu	2024-11-08 15:01:45
Podpis zawiera znacznik czasu	Brak
Certyfikat podpisującego / składającego pieczęć	Nazwa powszechna: Andrzej Grzegorz Włodarski Nazwa organizacji: Polskie Koleje Państwowe S.A. Kraj: PL
Numer seryjny certyfikatu	38348156994458209
Wystawca certyfikatu	Nazwa powszechna: CenCert QTSP CA Nazwa organizacji: Enigma Systemy Ochrony Informacji Sp. z o.o. Kraj: PL Identyfikator organizacji: VATPL-5261029614
Lista CRL wykorzystana do weryfikacji certyfikatu	8462 (2024-11-12T22:11:09Z)
Odpowiedź OCSP wykorzystana do weryfikacji certyfikatu	
Podpis zweryfikowano na dzień	2024-11-13 07:32:38 (Bieżący czas systemowy)
Status weryfikacji	<b>Pozytywny</b>
	Podpis został poprawnie zweryfikowany certyfikatem kwalifikowanym
Uwagi	Weryfikowany podpis został uznany za kwalifikowany. Zgodnie z Art. 25. Punkt 2 rozporządzenia Parlamentu Europejskiego i Rady (UE) nr 910/2014 z 23 lipca 2014 r. kwalifikowany podpis elektroniczny ma skutek prawny równoważny podpisowi własnoręcznemu.



GMINY W GOSTYCYNIE

TORUŃ, 2025-01-02

Gostycyn  
ul. Bydgoska 8

URZĄD GMINY SOŚNO  
89-412 SOŚNO  
SOŚNO  
UL. NOWA 1

## INNE PISMO

wnioski do planu ogólnego Gminy Sośno

W odpowiedzi na zawiadomienie Urzędu Gminy Sośno z dnia 01.10.2024 r. znak: RI.6721.1.2024 (wpływ pisma do tut. urzędu dnia: 02.10.2024 r., uzupełnione w dniu 008.10.2024 r.), o podjęciu przez Radę Gminy Sośno uchwały Nr LXVI/448/2024 z dnia 29 lutego 2024 r. w sprawie przystąpienia do sporządzenia planu ogólnego gminy Sośno, działając na podstawie art. 13i ust. 3. pkt 2 ustawy z dnia 27 marca 2003 r. o planowaniu i zagospodarowaniu przestrzennym (Dz. U. z 2024 r., poz. 1130), Wojewódzki Urząd Ochrony Zabytków w Toruniu Delegatura w Bydgoszczy w załączeniu przesyła wnioski do planu ogólnego

Z poważaniem  
Janusz Flemming

Załączniki:

1. [Sośno - plan ogólny - wnioski - 2024 - podpis el..pdf](#)

Dokument został podpisany, aby go zweryfikować należy użyć  
oprogramowania do weryfikacji podpisu

Data złożenia podpisu: 2025-01-02T11:41:37Z

**Podpis elektroniczny**



Bydgoszcz, 31.10.2024 r.

WUOZ.DB.WZN.PP.5150.47.2.2024.JF



Wójt Gminy Sośno  
ul. Nowa 1  
89-412 Sośno

Dotyczy: wniosków do planu ogólnego gminy Sośno,

W odpowiedzi na zawiadomienie Urzędu Gminy Sośno z dnia 01.10.2024 r. znak: RI.6721.1.2024 (wpływ pisma do tut. urzędu dnia: 02.10.2024 r., uzupełnione w dniu 008.10.2024 r.), o podjęciu przez Radę Gminy Sośno uchwały Nr LXVI/448/2024 z dnia 29 lutego 2024 r. w sprawie przystąpienia do sporządzenia planu ogólnego gminy Sośno, działając na podstawie art. 13i ust. 3, pkt 2 ustawy z dnia 27 marca 2003 r. o planowaniu i zagospodarowaniu przestrzennym (Dz. U. z 2024 r., poz. 1130), **Wojewódzki Urząd Ochrony Zabytków w Toruniu Delegatura w Bydgoszczy informuje, że:**

1. Zgodnie z art. 13b pkt 3 lit. j ustawy z dnia 27 marca 2003 r. o planowaniu i zagospodarowaniu przestrzennym (t. j. Dz. U. z 2024 r. poz. 1130) w planie ogólnym określa się, uwzględniając uwarunkowania rozwoju przestrzennego gminy, w szczególności znajdujące się na obszarze gminy zabytki objęte formami ochrony, o których mowa w ustawie z dnia 23 lipca 2003 r. o ochronie zabytków i opiece nad zabytkami (t. j. Dz. U. z 2024 r. poz. 1292) lub ujęte w wojewódzkiej lub gminnej ewidencji zabytków oraz dobra kultury współczesnej.
2. Zgodnie z art. 19 ust. 1 pkt 1 i 2 ustawy z dnia 23 lipca 2003 r. o ochronie zabytków i opiece nad zabytkami (t. j. Dz. U. z 2024 r. poz. 1292) określając ustalenia planu ogólnego gminy uwzględnia się w szczególności ochronę zabytków nieruchomych:
  - objętych formami ochrony, o których mowa w art. 7 formy ochrony zabytków, wraz z ich otoczeniem;
  - ujętych w wojewódzkiej lub gminnej ewidencji zabytków.
3. Zgodnie z art. 7 ustawy z dnia 23 lipca 2003 r. o ochronie zabytków i opiece nad zabytkami formami ochrony zabytków są:
  - wpis do rejestru zabytków;
  - wpis na Listę Skarbów Dziedzictwa;
  - uznanie za pomnik historii;
  - utworzenie parku kulturowego;
  - ustalenia ochrony w miejscowym planie zagospodarowania przestrzennego albo w decyzji o ustaleniu lokalizacji inwestycji celu publicznego, decyzji o warunkach zabudowy, decyzji o zezwoleniu na realizację inwestycji drogowej, decyzji o ustaleniu lokalizacji linii kolejowej lub decyzji o zezwoleniu na realizację inwestycji w zakresie lotniska użytku publicznego.
4. W przypadku gdy gmina posiada gminny program opieki nad zabytkami zgodnie z art. 19 ust. 2 ustawy z dnia 23 lipca 2003 r. o ochronie zabytków i opiece nad zabytkami ustalenia tego programu uwzględnia się przy określaniu ustaleń planu ogólnego.
5. Wojewódzki Urząd Ochrony Zabytków w Toruniu Delegatura w Bydgoszczy wnosi o wskazanie wszystkich zabytków nieruchomych wpisanych do rejestru zabytków w projekcie planu ogólnego Gminy Sośno, zamieszczonych na stronie internetowej:  
<http://www.torun.wkz.gov.pl/bip/art/files/25>

6. Wojewódzki Urząd Ochrony Zabytków w Toruniu Delegatura w Bydgoszczy wnosi o wskazanie wszystkich zabytków nieruchomych ujętych w wojewódzkiej ewidencji zabytków w projekcie planu ogólnego Gminy Sośno, zamieszczonych na stronie internetowej:  
<http://www.torun.wkz.gov.pl/bip/art/files/125>
7. Wojewódzki Urząd Ochrony Zabytków w Toruniu Delegatura w Bydgoszczy wnosi o wskazanie wszystkich nieruchomych zabytków archeologicznych wpisanych do rejestru zabytków oraz ujętych w wojewódzkiej ewidencji zabytków w projekcie planu ogólnego Gminy Sośno, które udostępnione zostaną zespołowi autorskiemu na miejscu w Wojewódzkim Urzędzie Ochrony Zabytków w Toruniu Delegatura w Bydgoszczy (w terminie ustalonym telefonicznie z p. Tamarą Zajączkowska – Głównym Specjalistą ds. zabytków archeologicznych - tel. (52) 322 49 98, (52) 322 44 17 wew. 418) .
8. Wojewódzki Urząd Ochrony Zabytków w Toruniu Delegatura w Bydgoszczy wnosi o ujęcie w odpowiednie strefy planistyczne projektu planu ogólnego Gminy Sośno, gwarantujące właściwe zagospodarowanie i użytkowanie zabytków nieruchomych będących w szczególności historycznymi krajobrazami kulturowymi, historycznymi zespołami budowlanymi, dziełami architektury i budownictwa, obiektami techniki, parkami, ogrodami i innymi formami zaprojektowanej zieleni oraz cmentarzami.
9. Wojewódzki Urząd Ochrony Zabytków w Toruniu Delegatura w Bydgoszczy wnosi o ujęcie terenów zieleni wpisanej do rejestru zabytków oraz ujętej w wojewódzkiej ewidencji zabytków, o których mowa w pkt. 8 niniejszego pisma, w strefę/y zieleni i rekreacji (SN) oraz w strefę/y zieleni cmentarzy (SC) w projekcie planu ogólnego i określenie dla nich w gminnym katalogu wartości minimalnego udziału powierzchni biologicznie czynnej odpowiadającego ich stanowi faktycznemu.
10. W celu utrzymania charakteru historycznych zespołów budowlanych i rozwoju ich według historycznych zasad na zasadzie dobrej kontynuacji zabudowy, Wojewódzki Urząd Ochrony Zabytków w Toruniu Delegatura w Bydgoszczy wnosi o określenie w gminnym katalogu stref planistycznych projektu planu ogólnego wskaźników i parametrów zabudowy oraz zagospodarowania terenu wyznaczonych przez zabytki nieruchome wpisane do rejestru zabytków oraz ujęte w wojewódzkiej i gminnej ewidencji zabytków (*dotyczy: maksymalnej intensywności nadziemnej, wysokości zabudowy, udziału powierzchni zabudowy i wartości minimalnego udziału powierzchni biologicznie czynnego*).

Zgodnie z art. 13i ust. 3 pkt 5 lit. b ustawy z dnia 27 marca 2003 r. o planowaniu i zagospodarowaniu przestrzennym plan ogólny gminy należy uzgodnić z wojewódzkim konserwatorem zabytków w odniesieniu do wskaźników i parametrów zabudowy i zagospodarowania terenu, o których mowa w art. 13e ust. 2 i 3, w zakresie ochrony zabytków i opieki nad zabytkami.

Otrzymują:

1. Adresat  
(ePUAP)
2. WUOZ.DB.WZN.PP a/a

Kierownik Delegatury

*Janusz Flemming*  
mgr inż. Janusz Flemming

Janusz  
Flemming

Elektronicznie  
podpisany przez  
Janusz Flemming  
Data: 2025.01.02  
12:40:33 +01'00'

**UPP - Urzędowe Poświadczenie Przedłożenia**

Identyfikator Poświadczenia: ePUAP-UPP149700885

**Adresat dokumentu, którego dotyczy poświadczenie**

Nazwa adresata dokumentu: URZĄD GMINY SOŚNO

Identyfikator adresata: 0413032

Rodzaj identyfikatora adresata: ePUAP-ID

**Nadawca dokumentu, którego dotyczy poświadczenie**

Nazwa nadawcy: WOJEWÓDZKI URZĄD OCHRONY ZABYTKÓW W TORUNIU

Identyfikator nadawcy: wkztorun

Rodzaj identyfikatora nadawcy: ePUAP-ID

**Dane poświadczenia**

Data doręczenia: 2025-01-02T12:41:42.911

Data wytworzenia poświadczenia: 2025-01-02T12:41:42.911

Identyfikator dokumentu, którego dotyczy poświadczenie: DOK210636981

**Dane uzupełniające (opcjonalne)**

Rodzaj informacji uzupełniającej: Źródło

Wartość informacji uzupełniającej: Poświadczenie wystawione przez platformę ePUAP

 Rodzaj informacji uzupełniającej: Identyfikator ePUAP dokumentu

Wartość informacji uzupełniającej: 210636981

Rodzaj informacji uzupełniającej: Informacja

Wartość informacji uzupełniającej: Zgodnie z art. 39<sup>1</sup> par. 1 k.p.a., w związku z art. 158 ust. 1 ustawy o doręczeniach elektronicznych, pisma powiązane z przedłożonym dokumentem będą przesyłane za pomocą środków komunikacji elektronicznej.

Rodzaj informacji uzupełniającej: Pouczenie

Wartość informacji uzupełniającej: Zgodnie z art. 39<sup>1</sup> par. 1d k.p.a., w związku z art. 158 ust. 1 ustawy o doręczeniach elektronicznych, istnieje możliwość rezygnacji z doręczania pism za pomocą środków komunikacji elektronicznej.**Dane dotyczące podpisu**

Poświadczenie zostało podpisane - aby je zweryfikować należy użyć oprogramowania do weryfikacji podpisu

Lista podpisanych elementów (referencji):

referencja ID-7a1aa09731e07c9c1ed356a340ae3f50 :

referencja ID-8bf9b5e3208ab2a039576c6d1e9cf8ce :

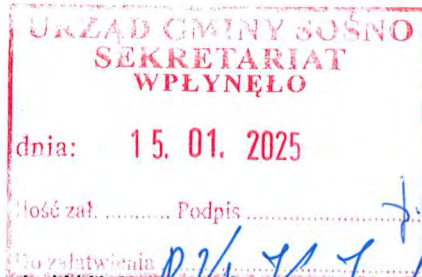
Pismo%20og%C3%B3lne%20do%20podmiotu%20publicznego%20-%20stary%20wz%C3%B3r%20-%20Pismo%20og%C3%B3lne%20do%20podmiotu%20publicznego.xml

referencja : #xades-id-fe52501217609e33347d7c99c82bb5b3



Nakło Nad Notecią, dnia:  
31.12.2024

ENE A Operator Sp. z o.o.  
Rejon Dystrybucji Nakło  
89-100 Nakło n. Not., ul. Nowa 41A  
tel. 52 313 20 43  
REGON 300455398, NIP 782-23-77-160



**Wójt Gminy Sośno**  
**Urząd Gminy w Sośnie**  
**ul. Nowa 1**  
**89-412 Sośno**

Szanowny Panie Wójcie

Nowelizacja ustawy z dnia 27 marca 2003 r. o planowaniu i zagospodarowaniu przestrzennym wprowadziła „nowe narzędzie planistyczne” – Plan ogólny Gminy w randze aktu prawa miejscowego, który ma być uchwalony obligatoryjnie dla całego obszaru gminy do końca 2025 roku. Zadaniem wprowadzonych zmian w ustawie jest zapewnienie zrównoważonego rozwoju kraju przy zachowaniu ładu przestrzennego z uwzględnieniem interesu publicznego. W związku z tym chcielibyśmy do Państwa zaapelować, abyście podczas prac prowadzonych nad planem uwzględnili nasze uwagi oraz uwarunkowania.

Chcąc ułatwić Państwu proces planowania przygotowaliśmy w załączeniu, praktyczny materiał, w którym przedstawiliśmy sposób ujęcia technicznej infrastruktury elektroenergetycznej spółki przy kształtowaniu polityki przestrzennej, planowaniu przeznaczenia terenów na określone cele oraz przy ustalaniu zasad ich zagospodarowania i zabudowy przez jednostki Samorządu terytorialnego.

Wiemy jak ważna jest współpraca pomiędzy naszą spółką i Samorządem terytorialnym, szczególnie w kwestiach bezpieczeństwa i ciągłości dostaw energii elektrycznej. Jesteśmy przekonani, że przygotowany przez nas dokument ułatwi Państwu pracę przy tworzeniu nowych aktów prawa miejscowego, w tym Planu ogólnego Gminy, który otworzy perspektywy na dalszy rozwój gospodarczy oraz społeczny, a nam umożliwi planowanie i budowę inwestycji na miarę Waszych potrzeb.

Licząc na dobrą współpracę,

z wyrazami szacunku



ENE A Operator Sp. z o.o.  
Rejon Dystrybucji Nakło  
Marcin Kąkolowski

Załączniki:

1. Uwagi i uwarunkowania, jakie powinno się uwzględniać przy kształtowaniu polityki przestrzennej, planowaniu przeznaczenia terenów na określone cele oraz przy ustalaniu zasad ich zagospodarowania i zabudowy w zakresie dotyczącym infrastruktury technicznej elektroenergetycznej, w tym w szczególności przy sporządzaniu aktów prawa miejscowego

Ze strony ENEA Operator osobą do kontaktu jest P. Tomasz Rubaszewski, tel. **52 313 20 34** adres e-mail: **tomasz.rubaszewski@operator.enea.pl**

k.o.:

...