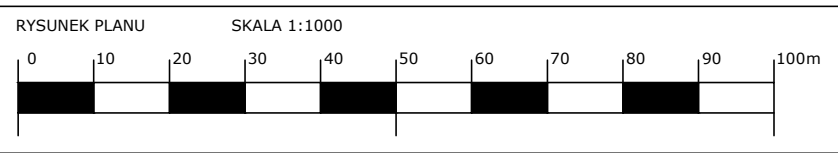


MIEJSCOWY PLAN ZAGOSPODAROWANIA PRZESTRZENNEGO
DLA CZĘŚCI TERENÓW W OBRĘBIE PRZEPĄKOWO, GMINA SOŚNO.



ORGAN SPORZĄDZAJĄCY:
WÓJT GMINY SOŚNO

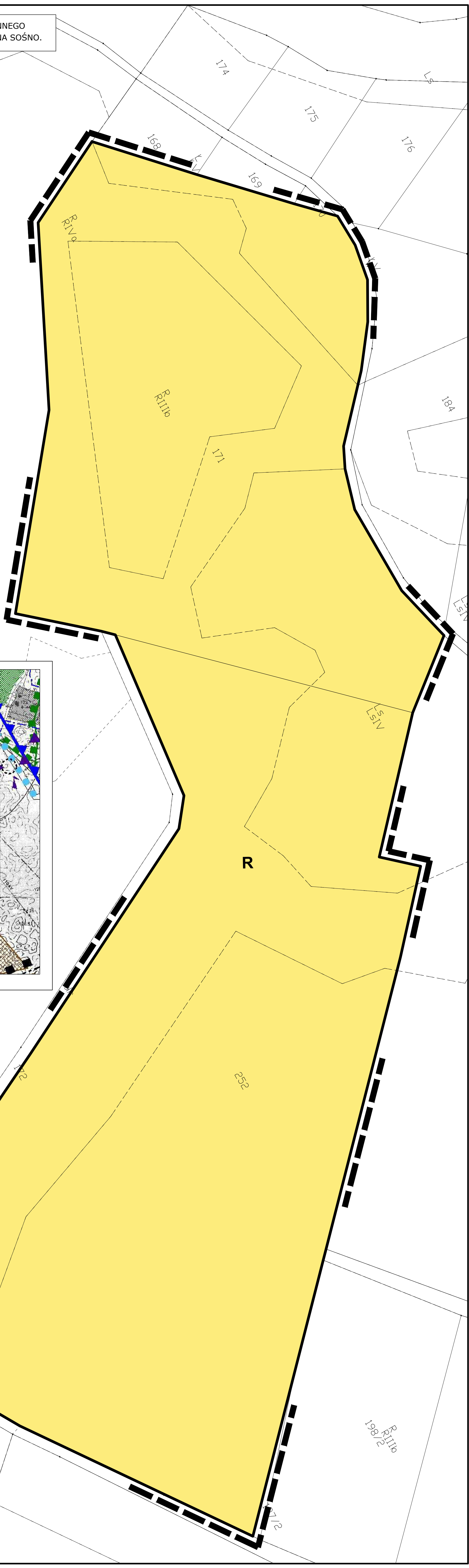

ZALĄCZNIK NR 1
DO UCHWAŁY NR
RADY GMINY SOŚNO
Z DNIA 2020 r.

LEGENDA
OZNACZENIA OBOWIĄZUJĄCE

- GRANICA OBSZARU OBJĘTEGO PLANEM
- LINIE ROZGRANICZAJĄCE TERENY O RÓŻNYM PRZEZNACZENIU LUB RÓŻNYCH ZASADACH ZAGOSPODAROWANIA

SYMBOLE IDENTYFIKUJĄCE TERENY O RÓŻNYM PRZEZNACZENIU LUB RÓŻNYCH ZASADACH ZAGOSPODAROWANIA

- TEREN ROLNICZY



STUDIUM UWARUNKOWAŃ I KIERUNKÓW ZAGOSPODAROWANIA PRZESTRZENNEGO
GMINY SOŚNO UCHWAŁONE UCHWAŁĄ NR XXV/149/08 RADY GMINY
W SOŚNIU Z DNIA 4 GRUDNIA 2008 r.

